



MREŽNA RAZVOJNA AGENCIJA OBSOTELJE IN  
KOZJANSKO

**OBMOČNI RAZVOJNI PROGRAM  
OBSOTELJA IN KOZJANSKEGA  
2007 – 2013**

Nosilna organizacija: Razvojna Agencija Kozjansko

Partnerska organizacija: Razvojna Agencija Sotla

OKTOBER 2006



**Naročniki:** Občine Obsotelja in Kozjanskega: Bistrica ob Sotli, Dobje, Kozje, Podčetrtek, Rogaška Slatina, Rogatec, Šentjur, Šmarje pri Jelšah

**Sofinancerji:** Služba Vlade Republike Slovenije za lokalno samoupravo in regionalno politiko

## **Območni razvojni program Obsotelja in Kozjanskega 2007–2013**

**Pripravljalci:** **RA Kozjansko**  
Mestni trg 2, Šentjur  
tel: 03 747 13 46; [info@ra-kozjansko.si](mailto:info@ra-kozjansko.si);  
[www.ra-kozjansko.si](http://www.ra-kozjansko.si)

in

**Odbor za razvoj Območnega razvojnega partnerstva Obsotelje in Kozjansko**

v sodelovanju z: **Razvojno agencijo Sotla,**  
Aškerčev trg 12, Šmarje

**Predsednik Odbora za razvoj:** Jože Artnak, Alpos Šentjur

**Predsednik Območnega sveta:** Martin Mikolič, župan Občine Rogatec

**Vodja priprave ORP:** mag. Zlata Ploštajner, RA Kozjansko

**Čas priprave osnutka:** september 2006



## Seznam pogosto rabljenih kratic

BDP	Bruto domači proizvod
CVŽU	Center vseživljenjskega učenja
ČN	Čistilna naprava
DARS	Družba za avtoceste Republike Slovenije
DRP	Državni razvojni program
DRSC	Direkcija Republike Slovenije za ceste
EU	Evropska Unija
JV Evropa	Jugovzhodna Evropa
GZS	Gospodarska zbornica Slovenije
IRO	Indeks razvojne ogroženosti
LAS	Lokalna akcijska skupina
MOP	Ministrstvo za okolje in prostor RS
MP	Ministrstvo za promet RS
MRAKO	Območna mrežna razvojna agencija Kozjanskega in Obsotelja
MSP	Mala in srednja podjetja
OOZ	Območna obrtna zbornica
ORP	Območni razvojni program
RAKO	Razvojna agencija Kozjansko
RPP	Razvojni program podeželja
RRP	Regionalni razvojni program
R&R	Raziskave in razvoj
SPRS	Strategija prostorskega razvoja Slovenije
SRS	Strategija razvoja Slovenije
SURS	Statistični urad Republike Slovenije
SVLR	Služba Vlade Republike Slovenije za lokalno samoupravo in regionalno politiko
VEM	Vse na enem mestu
VŽU	Vseživljenjsko učenje
ZSSRR	Zakon o spodbujanju skladnega regionalnega razvoja



# 1 STRATEŠKI DEL ORP 2007 – 2013

<b>1.1 UVOD</b> .....	7
1.1.1 ZAKONSKA PODLAGA ZA OBMOČNI RAZVOJNI PROGRAM OBMOČNEGA RAZVOJNEGA PARTNERSTVA OBSOTELJE IN KOZJANSKO 2007-2013.....	8
1.1.2 VSEBINA OBMOČNEGA RAZVOJNEGA PROGRAMA.....	11
1.1.3 IZHODIŠČA OBMOČNEGA RAZVOJNEGA PROGRAMA.....	11
<b>1.2 SPLOŠEN OPIS OBMOČJA</b> .....	13
<b>1.3 ANALIZA STANJA IN RAZVOJNE PRILOŽNOSTI OBSOTELJA IN KOZJANSKEGA</b> .....	17
1.3.1 ANALIZA STANJA S POMOČJO KLJUČNIH KAZALNIKOV RAZVOJA.....	17
1.3.2 ANALIZA ČLOVEŠKIH VIROV.....	20
1.3.2.1 Demografski trendi.....	20
1.3.2.2 Trg delovne sile.....	27
1.3.2.3 Življenjski standard prebivalstva.....	32
1.3.2.4 Družbeno okolje.....	34
1.3.3 ANALIZA GOSPODARSTVA.....	36
1.3.4 ANALIZA PODEŽELJA.....	41
1.3.5 ANALIZA INFRASTRUKTURE ZA TRAJNOSTNI RAZVOJ IN KVALITETNO OKOLJE.....	45
1.3.5.1 Okolje in komunalna infrastruktura.....	45
1.3.5.2 Prometna infrastruktura.....	48
1.3.5.3 Informacijska infrastruktura.....	49
1.3.5.4 Prostor.....	50
1.3.6 ANALIZA KLJUČNIH PREDNOSTI, POMANJKLJIVOSTI, PRILOŽNOSTI IN NEVARNOSTI – SWOT ANALIZA.....	52
1.3.6.1 SWOT analiza gospodarstvo.....	52
1.3.6.2 SWOT analiza človeški viri.....	54
1.3.6.3 SWOT analiza podeželje.....	55
1.3.6.4 SWOT analiza okolje, prostor in infrastruktura.....	56
1.3.6.5 SWOT analiza Obsotelje in Kozjansko.....	60
1.3.6.6 Ugotovitve in razvojne usmeritve.....	61
<b>1.4 STRATEGIJA RAZVOJA</b> .....	63
1.4.1 VIZIJA.....	63
1.4.2 STRATEŠKI CILJI RAZVOJA.....	63
1.4.3 HORIZONTALNI CILJI RAZVOJA.....	65



<b>1.5 RAZVOJNE PRIORITETE, PROGRAMI IN UKREPI</b> .....	67
1.5.1 PRIORITETA 1: KONKURENČNOST IN INOVATIVNOST GOSPODARSTVA.....	69
1.5.2 PRIORITETA 2: KAKOVOST V TURIZMU.....	75
1.5.3 PRIORITETA 3: KOMPETENCE IN ZNANJE ZA RAZVOJ.....	79
1.5.4 PRIORITETA 4: CELOVIT RAZVOJ PODEŽELJA.....	87
1.5.5 PRIORITETA 5: OKOLJE IN INFRASTRUKTURA ZA TRAJNOSTNI RAZVOJ.....	93
<b>1.6 ANALIZA SKLADNOSTI ORP Z DRŽAVNIMI RAZVOJNIMI DOKUMENTI</b> .....	97
1.6.1 SKLADNOST S STRATEGIJO RAZVOJA SLOVENIJE.....	97
1.6.2 ANALIZA SKLADNOSTI ORP Z DRŽAVNIM RAZVOJNIM PROGRAMOM.....	98
1.6.3 ANALIZA SKLADNOSTI ORP Z OSREDNJIM RAZVOJNIMI PROJEKTI DRP (RESOLUCIJA O NACIONALNIH RAZVOJNIH PROJEKTIH 2007 – 2023).....	100
1.6.4 ANALIZA SKLADNOSTI ORP Z NACIONALNIM STRATEŠKIM NAČRTOM RAZVOJA PODEŽELJA 2007 – 2013.....	103
1.6.5 ANALIZA SKLADNOSTI ORP S STRATEGIJO PROSTORSKEGA RAZVOJA SLOVENIJE.....	105
1.6.6 USKLAJENOST RAZVOJNIH PROGRAMOV PODEŽELJA Z ORP.....	105
1.6.7 USKLAJENOST S PROGRAMI ZAVAROVANIH OBMOČIJ.....	105
<b>1.7 INFORMIRANJE IN VKLJUČEVANJE JAVNOSTI TER ZAGOTAVLJANJE PARTNERSTVA</b> .....	107
1.7.1 AKTIVNOSTI VKLJUČEVANJA JAVNOSTI V PRIPRAVO ORP.....	107
1.7.2 AKTIVNOSTI VKLJUČEVANJA JAVNOSTI PRI IZVAJANJU ORP.....	108
<b>2 PROGRAMSKI DEL ORP 2007 – 2013</b>	
<b>2.1 PROJEKTI OBMOČJA PO PRIORITETAH</b> .....	109
2.1.0 SKUPNA VREDNOST PROJEKTOV.....	109
2.1.1 PRIORITETA 1: KONKURENČNOST IN INOVATIVNOST GOSPODARSTVA.....	110
2.1.2 PRIORITETA 2: KAKOVOST V TURIZMU.....	118
2.1.3 PRIORITETA 3: KOMPETENCE IN ZNANJE ZA RAZVOJ.....	124
2.1.4 PRIORITETA 4: CELOVIT RAZVOJ PODEŽELJA.....	132
2.1.5 PRIORITETA 5: OKOLJE IN INFRASTRUKTURA ZA TRAJNOSTNI RAZVOJ.....	142
<b>2.2 PROJEKT OBMOČJA PREDLAGAN V RESOLUCIJO O NACIONALNIH PROJEKTIH 2007- 2023</b> .....	151
2.2.1 TURISTIČNA CONA KOZJANSKO - VKLJUČITEV NARAVNIH IN KULTURNIH POTENCIALOV V TURISTIČNO PONUDBO.....	151



<b>2.3 ČEZMEJNO IN TRANSNACIONALNO SODELOVANJE</b> .....	154
2.3.1 DOSEDANJE SODELOVANJE V PROGRAMU PHARE CBC IN INTERREG IIIA.....	154
2.3.2 TRANSNACIONALNO SODELOVANJE.....	155
<b>2.4 FINANČNI OKVIR IZVAJANJA ORP</b> .....	156
2.4.1 RAZPOLOŽLJIVI VIRI IZ SREDSTEV EVROPSKE UNIJE IN PRORAČUNA SLOVENIJE.....	156
2.4.2 RAZPOLOŽLJIVI VIRI NA OBMOČNI RAVNI.....	156
<b>2.5 INSTITUCIONALNI OKVIR IZVAJANJA, SPREMLJANJA IN NADZORA ORP</b> .....	158
2.5.1 ORGANI IN INSTITUCIJE REGIONALNEGA RAZVOJA.....	158
2.5.2 SPREMLJANJE IZVAJANJA ORP.....	159
<b>3 LITERATURA IN VIRI</b> .....	160
<b>4 PRILOGE</b> .....	162
PRILOGA 1: KAZALNIKI SPREMLJANJA ORP.....	162
PRILOGA 2: KAZALO SLIK.....	167
PRILOGA 3: KAZALO TABEL.....	168
PRILOGA 4: ODBOR ZA RAZVOJ OBMOČNEGA PARTNERSTVA OBSOTELJA IN KOZJANSKEGA.....	169
PRILOGA 5: INDIKATIVNI NABOR PROJEKTOV.....	170



# 1 STRATEŠKI DEL ORP 2007 - 2013

## 1.1 UVOD

Območni razvojni program je nastal iz potrebe, in sicer iz potrebe, da se Obsotelje in Kozjansko, ki predstavlja manj razviti del Savinjske regije, močnejše opre na lastne sile in vire, da bo lahko v finančni perspektivi 2007-2013 izkoristilo priložnosti, ki jih ponujajo evropski in državni razvojni dokumenti in v njih opredeljeni ukrepi. Ker tako EU kot Slovenija deklarirano zasledujeta načela in cilje kohezijske politike oz. skladnejšega regionalnega razvoja, območje pričakuje tudi ustrezno podporo njegovim prizadevanjem, tako s strani Savinjske regije kot tudi države. Obsotelje in Kozjansko pri svojih razvojnih usmeritvah sicer izhaja iz obstoječega, podedovanega stanja, vendar se hkrati pogumno ozira v prihodnost in želi postati odprta, učeča se družba, ki zna znanje povezati z razvojem in ga oplemeniti skozi gospodarski razvoj in podjetja. Pri tem gradi na povezovanju, združevanju ne samo znotraj območja, temveč tudi s širšim okoljem. Razvija stike z ostalimi deli Savinjske regije, s Posavjem, Podravjem, Hrvaško, s partnerji iz EU in JV Evrope, ker ve, da bo le z odprtostjo lahko zagotovilo okolje, ki bo konkurenčno in zanimivo za bivanje in delo.

Območni razvojni program je za Obsotelje in Kozjansko velikega pomena, saj se je skozi njegovo pripravo razvijalo in utrjevalo partnerstvo, partnerstvo med občinami, med različnimi institucijami in organizacijami, med javnim in privatnim sektorjem, med razvojnima agencijama, kar je osnova uspešnega izvajanja programa. V pripravo programa so se neposredno preko svojih strokovnih služb in političnega vodstva vključevale občine, zelo aktivni sta bili tudi obrtni zbornici, vključila pa se je tudi večina srednjih in večjih podjetij. Sodelovali so tudi predstavniki različnih institucij z območja, kot tudi Kozjanskega parka. Vzpostavljen je dialog, ki nam bo tudi v prihodnje omogočal usklajevanje različnih pogledov in interesov in iskanje skupnih izhodišč za delovanje. Skozi pripravo programa se je oblikovalo soglasje o razvojnih ciljih in usmeritvah območja, ki pa jih je treba stalno preverjati, saj je razvojni program dokument, ki mora ostati živ in odražati duha časa, zaznamovanega s spremembami.

Projekti, ki so uvrščeni v ORP, so na podlagi vrednotenja, ki ga je na osnovi kriterijev opravil Odbor za razvoj, razvrščeni na regionalne, območne in lokalne v odvisnosti od njihovega pomena za razvoj območja. Toda tudi lokalni projekti so lahko v nadaljevanju prepoznani kot območni ali regionalni, v kolikor bodo v svojem razvoju izkazali širši pomen. Obenem se je treba zavedati, da gre le za trenutni nabor projektov, ki se bo dopolnjeval z novimi predlogi, saj želi območje spodbujati ustvarjalnost in inovativnost, zato se v prihodnjih letih pričakuje nove projekte in pobude, s katerimi bo uspešno dosegalo zastavljene cilje.



### 1.1.1 ZAKONSKA PODLAGA ZA OBMOČNI RAZVOJNI PROGRAM OBMOČNEGA RAZVOJNEGA PARTNERSTVA OBSOTELJE IN KOZJANSKO 2007-2013

Območni razvojni program Obsotelja in Kozjanskega za obdobje 2007-2013 je pripravljen na podlagi Zakona o spodbujanju skladnega regionalnega razvoja (ZSSRR, Uradni list RS, št. 93/2005) in Uredbe o regionalnih razvojnih programih (Uradni list RS, št. 31/06). V zakonu so opredeljeni cilji spodbujanja skladnega regionalnega razvoja, in sicer:

- zmanjševanje razlik v gospodarski razvitosti in življenjskih možnostih prebivalstva med posameznimi območji v državi,
- preprečevanje nastajanja novih območij z večjimi razvojnimi problemi,
- spodbujanje policentričnega razvoja poselitve in policentričnega gospodarskega razvoja,
- razvoj in povečanje konkurenčnosti gospodarstva v vseh razvojnih regijah, ob upoštevanju njihovih posebnosti,
- zniževanje stopnje brezposelnosti v razvojnih regijah oziroma povečanje zaposlenosti in odprava strukturnih neskladij na trgu dela,
- povečanje blagostanja prebivalstva v razvojnih regijah, ob upoštevanju načel trajnostnega razvoja in njihovih posebnosti,
- krepitev socialnega kapitala in inovacijske sposobnosti v razvojnih regijah,
- ohranjanje in razvijanje kulturne identitete z ustvarjanjem pogojev za kulturno ustvarjalnost in raznolikost, trajnostni razvoj kulturne dediščine in dostopnost do kulturnih dobrin v razvojnih regijah,
- spodbujanje vseživljenjskega učenja v podporo zviševanja izobrazbene ravni prebivalstva in povečanja dostopa do izobraževanja in usposabljanja za vse,
- uveljavljanje celostnega pristopa pri razvoju podeželja,
- zmanjševanje razlik v kakovosti življenja ter ekonomski in socialni blaginji ob upoštevanju varstva okolja, varstva pred naravnimi in drugimi nesrečami in zmanjševanje razlik v zdravju,
- uveljavljanje integriranih regionalnih strategij informacijske družbe,
- razvoj območij obeh avtohtonih narodnih manjšin in naselij romske skupnosti v Republiki Sloveniji ter
- spodbujanje gospodarskega sodelovanja s Slovenci iz sveta.

Zakon v svojem 13. členu določa, da se lahko na pobudo občin, ki so vključene v območno razvojno partnerstvo, pripravi območni razvojni program.

Območno razvojno partnerstvo Obsotelja in Kozjanskega sestavljajo občine Bistrica ob Sotli, Dobje, Kozje, Podčetrtek, Rogaška Slatina, Rogatec, Šentjur, Šmarje pri Jelšah. Območje predstavlja geografsko, turistično in razvojno zaključeno celoto. Občine so se tudi že do sedaj povezovale na razvojnih projektih. Območje ima številne skupne probleme, ki jih bo mogoče uspešneje reševati z medsebojnim sodelovanjem in povezovanjem na področju regionalnega razvoja.





Območje je sestavni del Savinjske regije, za katero se pripravljata regionalni razvojni program, ki bo podlaga črpanja državnih in evropskih sredstev v obdobju 2007–2013. Savinjska regija je zelo raznolika in neenakomerno razvita. V obdobju 2000–2006 je bila uvrščena med manj razvite regije, kar ji je omogočalo ugodnejše pogoje pri kandidiranju na državna in evropska sredstva in večji delež sofinanciranja projektov s strani države. Izračuni indeksa razvojne ogroženosti za programsko obdobje 2007–2013 pa so pokazali, da se je položaj Savinjske regije v primerjavi z ostalimi regijami izboljšal, tako da sedaj zaseda četrto mesto, za Osrednjeslovensko, Obalno-kraško in Gorenjsko regijo. Indeks razvojne ogroženosti je relativni sintezni kazalec razvitosti, ki se izračuna za razvojne regije na podlagi ponderiranega izbora kazalcev gospodarske razvitosti (bruto domači proizvod na prebivalca, bruto dodana vrednost na zaposlenega, bruto osnova za dohodnino na prebivalca in število delovnih mest na število aktivnega prebivalstva), razvojne ogroženosti (indeks staranja prebivalstva, stopnja registrirane brezposelnosti in stopnja zaposlenosti) in razvojnih možnosti (povprečno število let šolanja, opremljenost s komunalno infrastrukturo in delež območij Natura 2000). Indeks se izračuna kot navadna aritmetična sredina iz standardiziranih vrednosti kazalcev razvitosti na osnovi podatkov za obdobje 2002–2004.

Zaradi problema neenakomerne razvitosti nekaterih regij je Zakon o spodbujanju skladnega regionalnega razvoja omogočil oblikovanje območnih razvojnih partnerstev na manjših, zaokroženih območjih, znotraj regij. Območna partnerstva, ki jih oblikujejo občine, imajo možnost pripraviti svoj območni razvojni program, ki postane sestavni del regionalnega razvojnega programa, vendar se vrednoti ločeno z vidika dodeljevanje regionalnih spodbud. Tako Uredba o regionalnih razvojnih programih določa, da se do sprejema podrobnejših pogojev, meril in postopka za dodeljevanje regionalnih spodbud, območni razvojni programi vrednotijo skladno z razvitostjo občin, vključenih v območno razvojno partnerstvo znotraj regije, izraženo s kazalci, uporabljenimi za izračun indeksa razvojne ogroženosti, ki so razpoložljivi na ravni občin. S tem je manj razvitim območjem omogočeno, da dosežejo ugodnejše pogoje, kot bi jih imeli v okviru celotne, bolj razvite regije.

Ker **območje Obsotelja in Kozjanskega predstavlja manj razviti del Savinjske regije**, ki bi bilo prizadeto pri dodeljevanju regionalnih spodbud, so se občine Obsotelja in Kozjanskega odločile za oblikovanje območnega razvojnega partnerstva in pripravo skupnega območnega razvojnega programa, ki bo vrednoten glede na stopnjo razvitosti občin Obsotelja in Kozjanskega in ne glede na stopnjo razvitosti celotne Savinjske regije.

Območno razvojno partnerstvo želi doseči predvsem naslednje cilje:

- ohraniti in nadalje razvijati območje kot povezan geografski in kulturni prostor;
- zagotoviti učinkovito sodelovanje s podpornim okoljem za hitrejše in usklajeno razreševanje razvojnih in drugih problemov, ki so skupni območju;



- v okviru javno-zasebnega in interesnega partnerstva opredeliti razvojne prioritete območja, nosilce in način izvedbe skupnih projektov;
- izdelati območni razvojni program kot nabor povezanih projektov za to območje in izvedbeni načrt območnega razvojnega programa, ki bosta kot samostojna dela vključena v regionalni razvojni program in izvedbeni načrt regionalnega razvojnega programa in bosta tako njun sestavni oziroma integralni del;
- okrepiti sodelovanje in povezovanje lokalnih nosilcev razvoja na območju s ciljem hitrejšega razvoja območja.

**Območno razvojno partnerstvo se je torej vzpostavilo z namenom, da se zmanjša razvojni zaostanek in vzpodbudi razvoj občin na območju.** Partnerstvo je usmerjeno predvsem na tista področja, kjer je razvojni zaostanek območja posebej pereč in znižuje tako kvaliteto življenja prebivalcev kot možnosti hitrejšega gospodarskega razvoja območja, in sicer na področje:

- izgradnje infrastrukture (oskrba s pitno vodo, odvajanje in čiščenje odpadnih voda, ravnanje s komunalnimi odpadki ter izgradnja državnega, regionalnega in lokalnega cestnega in informacijskega omrežja);
- uravnotežen razvoj mest in podeželja ter ohranjanje in izboljšanje poseljenosti tega območja;
- zagotavljanje ustreznih pogojev za razvoj gospodarstva, turizma in malega gospodarstva, kjer je bistvenega pomena pritegnitev novih investitorjev na to območje;
- varstvo naravnih vrednot in kulturne dediščine;
- izobrazbeno strukturo prebivalstva in negativne demografske trende, pri čemer je potreben poudarek na zaustavitvi izseljevanja mlajšega in izobraženega prebivalstva;
- brezposelnost, kjer je potrebno posebno pozornost nameniti ustvarjanju novih delovnih mest, predvsem tudi za visoko izobražene kadre in ustrezni poklicni prekvalifikaciji prebivalstva
- obmejni status in čezmejno sodelovanje, kjer je potrebno posebno pozornost nameniti temu, da gre za območje bodoče Schengenske meje.

ORP mora biti usklajen z regionalnim razvojnimi programom in Državnim razvojnimi programom 2007–2013, s Strategijo prostorskega razvoja Slovenije in drugimi ključnimi programskimi dokumenti države. Območni razvojni program sprejme Območni svet razvojnega partnerstva.



### 1.1.2 VSEBINA OBMOČNEGA RAZVOJNEGA PROGRAMA

Pri pripravi območnega razvojnega programa se smiselno uporabljajo določbe o pripravi regionalnega razvojnega programa, tako da velja, da je tudi območni razvojni program sestavljen iz strateškega in programskega dela. Z območnim razvojnimi programom se uskladijo razvojni cilji na področju gospodarskega, socialnega, izobraževalnega, javno-zdravstvenega, prostorskega, okoljskega, infrastrukturnega in kulturnega razvoja na območju razvojnega partnerstva ter določijo instrumenti in viri za njihovo uresničevanje. Območni razvojni programi obmejnih razvojnih regij vključujejo tudi programe čezmejnega sodelovanja in programe razvoja slovenske manjšine v zamejstvu. Območni razvojni program se uresničuje z izvedbenimi načrti, ki so sestavni del izvedbenih načrtov regionalnega razvojnega programa.

Uredba o regionalnih razvojnih programih v 5. členu določa, da mora RRP vsebovati analizo stanja in razvojnih priložnosti regije, cilje in kazalce merjenja ciljev po prioritetah, programih, ukrepih in projektih, razvojne prioritete, programe in ukrepe z njihovim finančnim ovrednotenjem, predstavitev in finančno oceno pomembnejših razvojnih projektov, sistem spremljanja in vrednotenja, organiziranost za izvajanje regionalnega razvojnega programa in oceno vplivov na zdravje, okolje in enake možnosti. Smiselno se ta struktura uporabi tudi za pripravo območnega razvojnega programa.

### 1.1.3 IZHODIŠČA OBMOČNEGA RAZVOJNEGA PROGRAMA

Za pripravo območnega razvojnega programa so bila upoštevana določila naslednjih predpisov:

- Zakon o spodbujanju skladnega regionalnega razvoja (Uradni list RS, št. 93/2005)
- Uredba o regionalnih razvojnih programih (Uradni list RS, št. 31/06),
- Uredba o vrednosti meril za določitev območij s posebnimi razvojnimi problemi in določitvi občin, ki izpolnjujejo ta merila (Uradni list RS, št. 59/00),
- Uredba o pogojih in merilih za dodeljevanje spodbud, pomembnih za skladni regionalni razvoj (Uradni list RS, št. 59/00, 60/01, 110/04),
- Navodilo o prednostnih območjih dodeljevanja spodbud, pomembnih za skladni regionalni razvoj (Uradni list RS, št. 44/01),
- Pravilnik o regionalni karti za izvajanje politike regionalnih državnih pomoči v Republiki Sloveniji (Uradni list RS, št. 58/01, 37/04).

Upoštevali smo tudi Strokovne podlage za pripravo nove generacije regionalnih razvojnih programov za programsko obdobje 2007–2013, ki jih je pripravil Inštitut za ekonomska raziskovanja, osnutek Državnega razvojnega programa 2007–2013, Strategijo razvoja Slovenije, Strategijo regionalnega razvoja Slovenije, Strategijo prostorskega razvoja Slovenije, ostale nacionalne strateške dokumente posameznih



resornih ministrstev, Regionalni razvojni program Savinjske regije 2001–2006, oba programa razvoja podeželja, ki zajemata območje ter programske in planske dokumente občin in predloge oziroma pobude za območne razvojne projekte.

Pri nastajanju območnega razvojnega programa smo upoštevali naslednja načela:

- **Načelo trajnostnega razvoja:** Trajnostni razvoj razumemo tako okolju prijazen gospodarski razvoj, ki ohranja sedanje vire tudi za prihodnje generacije, kot tudi prostorsko uravnotežen razvoj. Razumemo ga kot priložnost, da z ozaveščenim odnosom do narave iščemo razvojne priložnosti, kjer bodo gospodarski, socialni in okoljski vidiki med sabo čim bolj usklajeni.
- **Načelo endogenega razvoja:** Območje bo svoj razvoj gradilo na lastnih resursih in s čim večjim angažiranjem vseh virov.
- **Načelo celovitosti:** Razvoj gledamo celovito, v vseh njegovih aspektih, saj lahko le s celovitim in uravnoteženim razvojem dosežemo zastavljene cilje.
- **Načelo odprtosti in transparentnosti:** Proces priprave programa je odprt za vse akterje, ki se želijo vključiti v pripravo programov, ukrepov in projektov ter s svojim delom prispevati k razvoju območja. Obenem je območje odprto tudi navzven in se povezuje s sosednjimi območji in regijami.
- **Načelo sodelovanja in povezovanja:** Medsebojno sodelovanje in povezovanje navznoter in navzven je temelj razvoja območja. Samo z razvitim medsebojnim sodelovanjem bomo lahko spremenili obstoječe neugodno stanje. Območje se bo pri svojem razvoju sicer opiralo na lastne sile, vendar se bo hkrati povezovalo in sodelovalo navzven ter pri tem iskalo tudi sinergije z zunanjim okoljem in dodatno razvojno pomoč regije, države in EU.
- **Načelo razvojnega partnerstva:** Partnerstvo med različnimi akterji, med javnim, nevladnim in zasebnim sektorjem tako v fazi priprave kot izvajanja in spremljanja območnega razvojnega programa.
- **Načelo konsenza:** Razvojni program je rezultat medsebojnega dogovarjanja in sprejet konsenzualno, kar povečuje možnosti za uspešno doseganje zastavljenih ciljev ter ustrezno mobilizacijo razpoložljivih virov za doseganje zastavljenih ciljev.
- **Načelo informiranja javnosti:** Informiranje različnih javnosti o vseh aktivnostih v zvezi s pripravo in izvajanjem območnega razvojnega programa.



## 1.2 SPLOŠEN OPIS OBMOČJA

Obsotelje in Kozjansko je ena izmed šestih subregij Savinjske statistične regije. Območje sestavlja osem občin, in sicer: Bistrica ob Sotli, Dobje, Kozje, Podčetrtek, Rogatec, Rogaška Slatina, Šentjur in Šmarje pri Jelšah. Zajema dve upravni enoti, UE Šentjur pri Celju, ki pokriva občini Šentjur in Dobje, ter UE Šmarje pri Jelšah, ki pokriva občine Bistrico ob Sotli, Kozje, Podčetrtek, Rogatec, Rogaška Slatina in Šmarje pri Jelšah.



Slika 1: Občine Obsotelja in Kozjanskega

Velikost občin je zelo različna. Največja občina je Šentjur z 18.500 prebivalci, najmanjša pa Dobje s tisoč prebivalci. Med zelo male občine se uvršča tudi Bistrica ob Sotli. Med večje občine lahko uvrstimo še občini Rogaška Slatina in Šmarje pri Jelšah, medtem ko so ostale tri občine, Kozje, Podčetrtek in Rogatec, po številu prebivalcev sicer približno enake, vendar se močno razlikujejo po površini.



**Tabela 1: Občine Obsotelja in Kozjanskega, 31.12.2004**

	Površina km <sup>2</sup>	Število naselij	Število prebivalcev	% prebivalstva
Bistrica ob Sotli	32	11	1.450	2,82
Dobje	17	13	1.011	1,97
Kozje	90	23	3.367	6,55
Podčetrtek	60,6	26	3.332	6,49
Rogaška Slatina	72	41	10.786	21,00
Rogatec	40	9	3.234	6,30
Šentjur	221	108	18.547	36,10
Šmarje pri Jelšah	108	77	9.641	18,77
<b>Obsotelje in Kozjansko</b>	<b>659,6</b>	<b>308</b>	<b>51.368</b>	<b>100</b>

Viri: SURS, MNZ - Centralni register prebivalstva, MNZ - Direktorat za upravne notranje zadeve.

Obsotelje in Kozjansko leži v vzhodnem delu Slovenije in Savinjske regije, in sicer se razteza vzdolž rek Voglajne in Sotle. Območje meji na Hrvaško. Na hrvaški strani se nahaja Krapinsko-zagorska županija. Na južni strani Obsotelje in Kozjansko meji na regijo Posavje, s katero je povezano geografsko, ekonomsko in socialno. Posavje je le približno 1,4-krat večje od Obsotelja in Kozjanskega. Na severu pa območje meji na bistveno večjo Podravske regijo.

Celotno območje meri 640,6 km<sup>2</sup>, kar predstavlja 3,16% površine Slovenije. Leta 2004 je po statističnih podatkih na območju živel 51.368 prebivalcev, kar je predstavljalo 2,6% vsega prebivalstva Slovenije. Ti podatki kažejo, da je gostota poselitve nižja od slovenskega povprečja. Na območju je 308 naselij.

Območje ima tri manjša gravitacijska urbana središča, in sicer somestje Šmarje pri Jelšah–Rogaška Slatina ter Šentjur. Regionalno središče za območje predstavlja Celje, kjer so koncentrirane tudi upravne in družbene dejavnosti, vendar je zaradi odmaknjenosti območja in njegove slabe prometne povezanosti s Celjem vpliv manjši in ga z opravljanjem določenih funkcij dopolnjujeta regionalno središče Šmarje pri Jelšah–Rogaška Slatina in Šentjur kot medobčinsko središče. Krepitev vloge teh dveh središč skupaj z ostalimi lokalnimi središči je izjemnega pomena za razvoj območja. Pri tem le Rogaška Slatina in Šentjur izpolnjujeta kriterije za urbana oz. mestna naselja z več kot 3.000 prebivalci, medtem ko se Rogatec in Šmarje pri Jelšah uvrščata med naselja z mestnim značajem kot občinska in upravna središča. Stopnja urbanizacije je na območju Obsotelja in Kozjanskega zelo nizka. Če pri izračunu upoštevamo le urbana naselja z več kot 3000 prebivalci, je urbanega prebivalstva v Obsotelju in Kozjanskem le 19%. V kolikor upoštevamo še naselji z mestnim značajem, Šmarje pri Jelšah in Rogatec, delež urbanega prebivalstva znaša 25%, medtem ko na ravni celotne Slovenije ta delež znaša več kot 50%.





Vsa ostala naselja so podeželska naselja. Za območje, kjer prevladuje hribovit oz. gričevnat svet, je značilna velika razpršenost naselij in poseljenosti nasploh. Prevladujejo razložena naselja, kjer so kmečki domovi razporejeni po večjem območju, zato naselje ni strnjeno zazidano, temveč so med hišami kmetijska zemljišča. Domovi so postavljeni po vrhovih slemen, lahko pa se razprostirajo po robovih dolin ali na pobočjih.

Podeželski značaj Obsotelja in Kozjanskega je dediščina preteklosti, ko je bila kmetijska dejavnost osnovna gospodarska dejavnost območja. S tranzicijo in rastjo brezposelnosti je kmetijstvo znova marsikdaj postalo osnovna dejavnost, s katero se preživlja družina oz. se na kmetijstvo veže tudi postopen razvoj dopolnilnih dejavnosti, domače obrti in turizma. Ob popisu kmetijskih gospodarstev leta 2000 je bilo v Obsotelju in Kozjanskem 4.864 kmečkih gospodarstev, ki so obdelovala skupno 29.767 ha kmetijskih zemljišč. Velikost kmetij predstavlja pomemben omejitveni faktor razvoju kmetijstva na območju, saj so v povprečju kmečka gospodarstva velika 4 ha. V strukturi kmetijskih zemljišč prevladujejo travniki in pašniki (53,67%), njive in vrtovi (20,97%), vinogradi (2,83%), kmečki sadovnjaki (1,14%) in intenzivni sadovnjaki (0,25%). Kmetije so usmerjene predvsem v prirejo živine in proizvodnjo poljščin. Na kmečkih gospodarstvih tako prevladujejo mešana živinoreja, pašna živinoreja in mešana rastlinska proizvodnja. Na območju je prisotno tudi sadjarstvo in vinogradništvo. Vendar se kmetijstvo na tem območju srečuje z omejitvenimi dejavniki, kot so težji pridelovalni pogoji zaradi neugodnih klimatskih razmer, hribovitosti ter razdrobljenosti kmetijskih površin, tako da le težko dosega konkurenčnost na trgu.

Procesi industrializacije so se območja sicer dotaknili, vendar ga niso globlje zaznamovali, razen v urbanih naseljih. Večinoma je šlo za manjše proizvodne enote v delovno intenzivnih panogah, ki jih je tranzicija najprej prizadela. Tako sta tekstilna in obutvena industrija skoraj izginili, lesno-predelovalna in steklarska industrija pa so še zmeraj v težavah, zaradi česar so ogrožena še dodatna delovna mesta. Obseg živilske industrije se je zmanjšal, spremenila pa se je tudi njena struktura. Predelovalna industrija je v zadnjih petnajstih letih sicer doživljala postopen padec proizvodnje, vendar se je predvsem kovinski industriji uspelo obdržati in celo razvijati ter deloma tudi internacionalizirati svoje poslovanje.

Na območju je zelo pomembna obrtna dejavnost, saj samostojni podjetniki zaposlujejo dobro petino vseh zaposlenih na območju in ustvarijo kar eno tretjino vseh prihodkov. V obrtnih dejavnostih prevladujejo storitvene obrti, ki so vezane na turizem in proizvodne obrti, med katerimi prevladujejo proizvodnja tekstilnih, plastičnih, kovinskih in lesnih izdelkov.

Z gospodarskega vidika velja poudariti tudi turizem, in sicer predvsem dobro razvit zdraviliški turizem v Rogaški Slatini in Podčetrtku. Daleč pred vsemi drugimi kraji po številu obiskovalcev in nočitev sta Terme Olimia (300.000 nočitev) in Rogaška Slatina



(240.000 nočitev). Pomembnejši turistični točki sta še Kozjanski park in Muzej na prostem Rogatec, po celotnem območju pa je razpršena ponudba izletniškega turizma, številna gostišča ter ostale dejavnosti. Turizem bo tudi v prihodnje eno od gonil razvoja območja.

Prometno omrežje Obsotelja in Kozjanskega je neustrezno in zavira razvoj. Cestno omrežje je na območju Obsotelja in Kozjanskega zelo razvejano, vendar pa je malo kvalitetnih cest (še vedno je veliko makadamskih), poleg tega so nekatere povezave z ostalimi regijami ter s sosednjo Hrvaško neustrezne in slabe, tako da obstoječa prometna infrastruktura ne zadošča in negativno vpliva na razvoj gospodarstva in turizma ter drugih dejavnosti. Tako kljub dejstvu, da je državno in regionalno omrežje cest in železniške infrastrukture relativno dobro razvejano in bi lahko omogočalo kakovostno dostopnost znotraj regije in navzven predvsem v smeri proti Celju, Mariboru in Zagrebu, temu zaradi slabega stanja državne infrastrukture ni tako. Stanje bi se bistveno izboljšalo, če bi bila prometna infrastruktura modernizirana in če bi tretjo razvojno os speljali preko Kozjanskega, s čimer bi se območje prometno odprlo. Premalo so izkoriščene tudi možnosti, ki jih daje železniško omrežje, saj potniški promet upada, železniška infrastruktura pa tudi ni dovolj izkoriščena v turistične ali druge razvojne namene.





## 1.3 ANALIZA STANJA IN RAZVOJNE PRILOŽNOSTI OBSOTELJA IN KOZJANSKEGA

### 1.3.1 ANALIZA STANJA S POMOČJO KLJUČNIH KAZALNIKOV RAZVOJA

Za potrebe regionalnega razvoja in dodeljevanja neposrednih in posrednih regionalnih spodbud je bil leta 2001 uveden indeks razvojne ogroženosti (IRO), ki je postal podlaga za primerjavo stopnje razvitosti med regijami. Za nov programsko obdobje 2007-2013 je bila izdelana nova metodologija vrednotenja razvitosti regije in izračuna indeksa razvojne ogroženosti, ki je podlaga za dodeljevanje regionalnih spodbud v novem programskem obdobju.

Za izračun IRO na nivoju statističnih regij je UMAR opravil na podlagi 11 kazalnikov, združenih v tri osnovne skupine, ki določajo razvitost, ogroženost in razvojne možnosti regije. Devet kazalnikov se zbira na ravni občin, medtem ko dva kazalnika, in sicer bruto domači proizvod in povprečno število let šolanja, nista dostopna na ravni občin ampak le statističnih regij, zato je razvojna ogroženost območja Obsotelja in Kozjanskega izračunana na podlagi dostopnih devetih kazalcev.

**Tabela 2: Povprečna vrednost kazalcev za izračun ocene indeksa razvojne ogroženosti za obdobje 2002-2004**

Občina	Dohodnina/ prebivalca (2002-2004)	BDV/zaposlenega (2002-2004) (v 000 SIT)	Stopnja formalne zaposlenosti (2002-2004) (%)
Bistrica ob Sotli	778.719	4.044	56,0
Dobje	791.810	4.162	51,7
Kozje	803.697	2.232	57,8
Podčetrtek	826.724	5.710	56,8
Rogaška Slatina	996.043	3.566	61,0
Rogatec	856.462	2.868	56,9
Šentjur	1.020.231	4.564	56,4
Šmarje pri Jelšah	939.137	5.218	54,5
<b>Obsotelje in Kozjansko</b>	<b>951.414</b>	<b>4.070</b>	<b>57,1</b>
<b>Savinjska</b>	<b>1.112.000</b>	<b>5.356</b>	<b>56,9</b>
<b>Slovenija</b>	<b>1.227.000</b>	<b>6.131</b>	<b>57,4</b>

Vir: SURS, DURS, AJPES, MOP, UMAR.



**Tabela 2a: Povprečna vrednost kazalcev za izračun ocene indeksa razvojne ogroženosti za obdobje 2002-2004 – nadaljevanje**

	Stopnja registrirane brezposelnosti (%) (2002 – 2004)	Indeks staranja (2003 – 2005)	Priključenost na javno kanalizacijo (%) (2002)
Bistrica ob Sotli	14,6	124	5,1
Dobje	16,5	88	0,0
Kozje	15,3	121	5,5
Podčetrtek	14,8	107	7,7
Rogaška Slatina	13,6	76,6	36,4
Rogatec	15,2	77,4	40,2
Šentjur	13,7	88,1	24,9
Šmarje pri Jelšah	16,2	89,8	11,0
<b>Obsotelje in Kozjansko</b>	<b>14,5</b>	<b>89,6</b>	<b>22,2</b>
<b>Savinjska</b>	<b>13,1</b>	<b>94,6</b>	<b>39,4</b>
<b>Slovenija</b>	<b>10,8</b>	<b>104,7</b>	<b>49,9</b>

Vir: SURS, DURS, AJPES, MOP, UMAR.

**Tabela 2b: Povprečna vrednost kazalcev za izračun ocene indeksa razvojne ogroženosti za obdobje 2002-2004 – nadaljevanje**

	Delež površine Natura 2000 (%) (2004)	Delovna mesta/delovno aktivno prebivalstvo (indeks)	Poseljenost (2005)
Bistrica ob Sotli	99,2	81,8	0,022
Dobje	0,3	49,9	0,017
Kozje	79,1	69,5	0,027
Podčetrtek	33,1	67,6	0,018
Rogaška Slatina	15,1	104,3	0,007
Rogatec	3,9	71,9	0,012
Šentjur	8,0	66,1	0,012
Šmarje pri Jelšah	1,3	65,2	0,011
<b>Obsotelje in Kozjansko</b>	<b>24,0</b>	<b>75,5</b>	<b>0,012</b>
<b>Savinjska</b>	<b>16,6</b>	<b>99,9</b>	<b>0,009</b>
<b>Slovenija</b>	<b>35,5</b>	<b>100,0</b>	<b>0,010</b>

Vir: SURS, DURS, AJPES, MOP, UMAR.

Pri določanju razvitosti območja se lahko pri dveh kazalcih, ki sta dostopna le za regije, opremo na njihovo vrednost za celotno Savinjsko regijo. V obeh primerih sta kazalca izpod slovenskega povprečja. Tako je bruto domači proizvod v obdobju 2002-2004 v Savinjski regiji dosegal 88,9% slovenskega, povprečno število let šolanja pa je v Savinjski regiji v tem obdobju znašalo 10,39 let, medtem ko je v Sloveniji znašalo 10,64 let. Glede na razmere lahko sklepamo, da bi bili ti kazalci za Obsotelje in Kozjansko še nižji.



Na nizko gospodarsko razvitost območja sklepamo na osnovi kazalcev bruto dodana vrednost na zaposlenega, bruto osnova za dohodnino na prebivalca in število delovnih mest na število aktivnega prebivalstva, ki so vsi neugodni. Bruto dodana vrednost gospodarskih družb na zaposlenega je nižja od regijskega in slovenskega povprečja, in znaša le 76% regijskega in 66,4% slovenskega povprečja. Tudi njena stopnja rasti ni večja od stopnje rasti na slovenski ravni. Osnova za dohodnino na prebivalca sicer narašča, vendar predstavlja le 85,6% povprečne regijske in 77,5% slovenske osnove. Stopnja formalne registrirane zaposlenosti med leti niha, vendar je nižja od povprečne slovenske. Majhno gospodarsko moč območja kaže tudi število delovnih mest na delovno aktivno prebivalstvo na območju (75,5%), ki je tudi bistveno nižje od regijskega (99,9%).

Razvojno ogroženost območja kažejo indeks staranja prebivalstva, stopnja registrirane brezposelnosti in stopnja zaposlenosti. Visoka stopnja ogroženosti območja se kaže skozi stopnjo registrirane brezposelnosti, ki kljub trendu padanja predstavlja 110,7% povprečne regijske in 134,3% povprečne slovenske. Indeks staranja prebivalstva je sicer na ravni območja primerjalno boljši od regijskega in nacionalnega povprečja, (85,6% povprečnega slovenskega), vendar se slabša, obenem pa izračuni po občinah kažejo, da se predvsem v obmejnem pasu prebivalstvo hitro stara in presega regijsko in slovensko povprečje.

Kazalci razvojnih možnosti so povprečno število let šolanja, opremljenost s komunalno infrastrukturo in delež območij Natura 2000. Nizek delež prebivalstva, priključenega na javno kanalizacijo (44,5% povprečnega slovenskega in 56,3% regijskega), kaže na slabo stanje na področju infrastrukturne opremljenosti. Območje ima 24% delež površine v Naturi 2000, kar je več od regijskega deleža (16,6%), vendar nižje od nacionalnega deleža (35,5%). Čeprav Natura 2000 predstavlja razvojno možnost, jo brez ustreznih finančnih virov ni mogoče razvojno izkoristiti. Kazalca o povprečnem številu let šolanja ni mogoče pridobiti za raven območja, vendar glede na razmere lahko sklepamo, da je nižji od regijskega in državnega povprečja.



## 1.3.2 ANALIZA ČLOVEŠKIH VIROV

### 1.3.2.1 Demografski trendi

#### ■ Demografska struktura se slabša

Demografska slika območja je sicer z vidika starostne strukture še zmeraj relativno ugodna, vendar se postopoma slabša.

#### ■ Število prebivalcev stagnira

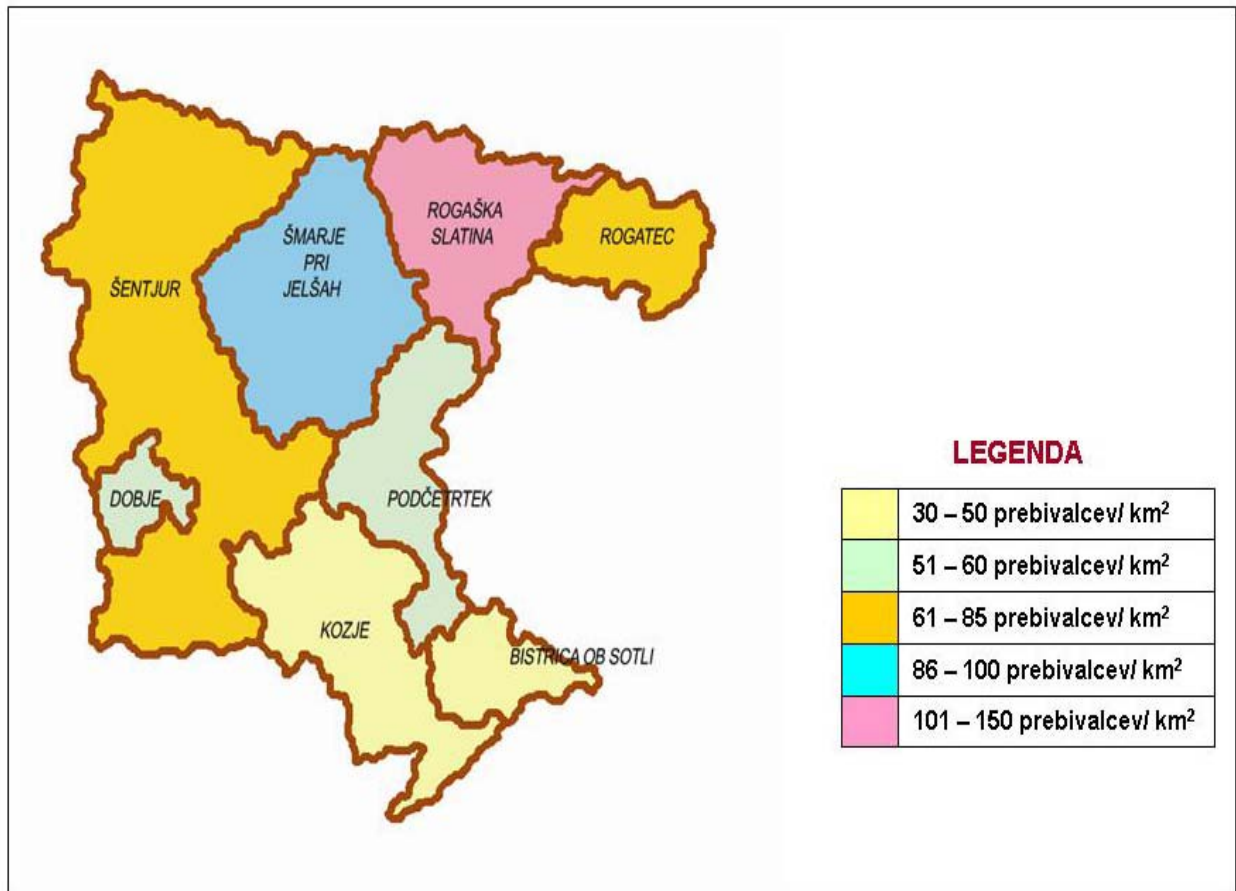
Leta 1991 je območje imelo 50.989 prebivalcev, leta 2004 pa je na območju Obsotelja in Kozjanskega živilo 51.368 oseb, kar predstavlja v slovenskem merilu 2,5% celotnega prebivalstva. Po številu prebivalstva so večje občine Šentjur, Rogaška Slatina in Šmarje pri Jelšah. Znotraj območja so opazne razlike, in sicer se praznijo predvsem obmejna in hribovska območja, povečuje pa se prebivalstvo v večjih naseljih. Tako se je v obdobju od 2001 do 2004 zmanjšalo število prebivalcev v občinah Bistrica ob Sotli, Kozje, Rogatec in Šentjur, povečalo pa v občinah Podčetrtek, Rogaška Slatina in Šmarje pri Jelšah.

Tabela 3: Število prebivalstva, na dan 31. 12.

	Število prebivalstva skupaj				Razlika 2004 - 2001
	2001	2002	2003	2004	
Bistrica ob Sotli	1.471	1.474	1.470	1.450	-21
Dobje	1.016	1.010	1.006	1.011	-5
Kozje	3.440	3.405	3.386	3.367	-73
Podčetrtek	3.276	3.300	3.324	3.332	+56
Rogaška Slatina	10.706	10.714	10.720	10.786	+80
Rogatec	3.256	3.240	3.243	3.234	-22
Šentjur	18.586	18.552	18.543	18.547	-39
Šmarje pri Jelšah	9.498	9.572	9.612	9.641	+143
<b>Obsotelje in Kozjansko</b>	<b>51.249</b>	<b>51.267</b>	<b>51.304</b>	<b>51.368</b>	<b>+119</b>
<b>Slovenija</b>	<b>1.994.026</b>	<b>1.995.033</b>	<b>1.996.433</b>	<b>1.997.590</b>	<b>+3.564</b>

Viri: SURS, MNZ-Centralni register prebivalstva, MNZ-Direktorat za upravne notranje zadeve.

Gostota naseljenosti je 77,9 prebivalcev na km<sup>2</sup>, kar je pod slovenskim povprečjem (SLO 98,5), tako da Obsotelje in Kozjansko spada med redkeje poseljena območja. Vendar so znotraj območja velike razlike med občinami, tako znaša v Rogaški Slatini 150 prebivalcev na km<sup>2</sup>, v občini Kozje pa le 37 prebivalcev na km<sup>2</sup>. Tudi občini Podčetrtek in Dobje imata zelo nizko gostoto, Šentjur jo ima na ravni območja, večjo pa imata še občini Šmarje pri Jelšah in Rogatec.



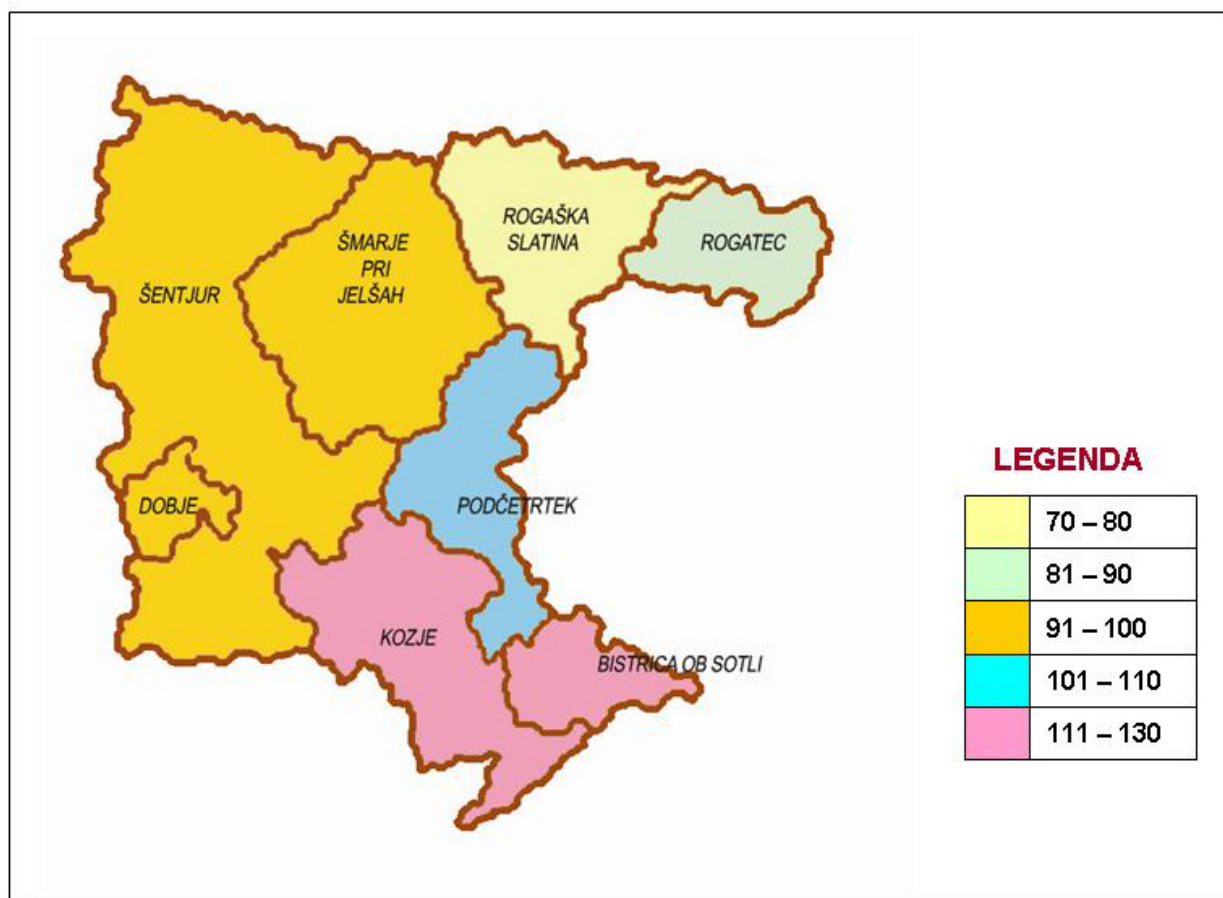
Slika 2: Gostota poselitve po občinah Obsotelja in Kozjanskega, 2004

#### ■ Selitveni prirast je skromen

Tudi selitveni prirast je skromen, tako da ne predstavlja možnosti za bistveno večanje števila prebivalcev na območju. V letu 1999 je znašal selitveni saldo 161 oseb, v letu 2004 pa le še 81 oseb več priseljenih na območje kot odseljenih z območja. Tudi v prihodnje glede na gospodarsko moč območja in slabo razvito infrastrukturo ni pričakovati večjega priliva migrantov na območje.

#### ■ Starostna struktura prebivalstva se poslabšuje

Delež mladega prebivalstva na območju upada, narašča pa delež prebivalstva v starosti nad 64 let. Delež prebivalstva, mlajšega od 14 let je leta 2004 dosegel 15,7% (SLO 14,5). Delež starejših od 64 let narašča in znaša 14,3% (SLO 15,2), delež delovno sposobne populacije med 15 in 64 leti pa znaša 70% in je enak slovenskemu.



**Slika 3: Indeks staranja po občinah Obsotelja in Kozjanskega, 2004**

Prebivalstvo na območju Obsotelja in Kozjanskega je sicer v povprečju mlajše od slovenskega, vendar se njegova starostna struktura postopoma slabša. Poslabšuje se tudi indeks staranja, ki je sicer pod slovenskim povprečjem, vendar že presega kritično raven. Indeks staranja kaže zelo različno situacijo znotraj območja. Najslabše kazalce imajo občine Bistrica ob Sotli, Kozje in Podčetrtek, v katerih je povprečna starost nad slovenskim povprečjem, prav tako tudi indeks staranja (Kozje 123, Bistrica ob Sotli 122, Podčetrtek 107). V Šentjurju, ki je večja občina, so razlike zelo velike med posameznimi deli občine, tako da manj razviti južni deli prav tako izkazujejo visoko povprečno starost in visok indeks staranja, medtem ko je stanje v severnem, bolj razvitem, delu ugodnejše.



**Tabela 4: Struktura prebivalstva po starosti, 2002- 2004**

Občina	Leto	Število prebivalcev	Stari do 14 let	Stari nad 65 let
Bistrica ob Sotli	2002	1474	231	289
	2004	1450	226	275
	2005	1437	220	274
Dobje	2002	1010	179	146
	2004	1011	173	156
	2005	1013	171	162
Kozje	2002	3405	535	613
	2004	3367	501	614
	2005	3349	483	611
Podčetrtek	2002	3300	535	579
	2004	3332	530	568
	2005	3328	513	557
Rogaška Slatina	2002	10714	1754	1289
	2004	10786	1717	1340
	2005	10854	1699	1343
Rogatec	2002	3240	551	416
	2004	3234	537	417
	2005	3244	525	426
Šentjur	2002	18552	3001	2467
	2004	18547	2849	2577
	2005	18603	2809	2617
Šmarje pri Jelšah	2002	9572	1610	1374
	2004	9641	1550	1404
	2005	9681	1535	1434
<b>Obsotelje in Kozjansko</b>	<b>2002</b>	<b>51267</b>	<b>8396</b>	<b>7173</b>
	<b>2004</b>	<b>51368</b>	<b>8083</b>	<b>7351</b>
	<b>2005</b>	<b>51509</b>	<b>7955</b>	<b>7424</b>

Vir: SURS, MNZ-Centralni register prebivalstva, MNZ-Direktorat za upravne notranje zadeve.

#### ■ Naravni prirast prebivalstva je negativen

Leta 1999 je bilo na območju živorojenih 1.008 otrok, v letu 2004 pa je število upadlo na 496, kar kaže na hitro slabšanje demografskih razmer na območju. Naravni prirast je celotno obdobje negativen, leta 1999 je znašal -14, leta 2004 pa se je stanje še poslabšalo in je upadel na -45. Takšni trendi bodo imeli negativne posledice za socialni in gospodarski razvoj območja v prihodnje, v kolikor se ne bodo izboljšali.





**Tabela 5: Živorajeni, umrli in naravni prirast, 2003- 2004**

	Živorajeni		Umrli		Naravni prirast	
	2003	2004	2003	2004	2003	2004
Bistrica ob Sotli	9	11	18	22	-9	-11
Dobje	7	16	12	12	-5	4
Kozje	39	22	53	54	-14	-32
Podčetrtek	47	28	53	46	-6	-18
Rogaška Slatina	97	115	94	96	3	19
Rogatec	30	33	35	35	-5	-2
Šentjur	182	172	210	170	-28	2
Šmarje pri Jelšah	93	99	99	106	-6	-7
<b>Obsotelje in Kozjansko</b>	<b>504</b>	<b>496</b>	<b>574</b>	<b>541</b>	<b>-70</b>	<b>-45</b>

Vir: Statistični letopis 2005.

#### ■ Slaba izobrazbena struktura

Izobrazbena struktura je izjemno pomembna z vidika razvoja, saj je človeški kapital vse pomembnejši dejavnik gospodarskega in socialnega razvoja moderne družbe. Manjko na tem področju negativno vpliva na razvoj.

#### ■ Izobrazbena struktura prebivalstva se počasi izboljšuje, vendar je še vedno neustrezna in pod regijskim in slovenskim povprečjem

Izobrazba je izjemno pomemben dejavnik razvoja, vendar ima na območju 42% prebivalstva, starega nad 15 let, največ osnovnošolsko izobrazbo (SLO 30%), 50,4% srednješolsko (SLO 56%), 3,6% višješolsko (SLO 5%) in 3,9% visokošolsko ali podiplomsko izobrazbo (SLO 8%), kar kaže na potrebo po izboljšanju kvalitete človeških virov na območju. Slaba izobrazbena struktura je deloma tudi odraz odliva mladih in izobraženih kadrov v druga, razvitejša območja, kjer imajo zagotovljene boljše pogoje za delo in bivanje.





**Tabela 6: Izobrazbena struktura prebivalstva, starega 15 let in več, 2002**

	Brez izobrazbe	Nepopolna osnovna izobrazba	Osnovna izobrazba	Srednja nižja in poklicna izobrazba	Srednja strokovna in splošna izobrazba	Višja izobrazba	Visoka dodiplomska izobrazba	Visoka podiplomska izobrazba	Skupaj
Bistrica ob Sotli	5	106	504	285	258	34	38	3	<b>1.233</b>
Dobje	0	87	381	183	139	15	19	0	<b>828</b>
Kozje	30	289	1.176	797	410	68	69	8	<b>2.847</b>
Podčetrtek	0	231	1.040	777	477	82	67	0	<b>2.700</b>
Rogaška Slatina	99	390	2.589	2.987	1.953	384	341	50	<b>8.793</b>
Rogatec	37	175	913	891	454	79	73	5	<b>2.627</b>
Šentjur	146	1.095	4.957	4.340	3.621	614	647	49	<b>15.469</b>
Šmarje pri Jelšah	59	741	2.797	2.253	1.634	260	287	15	<b>8.046</b>
<b>Obsotelje in Kozjansko</b>	<b>376</b>	<b>3.114</b>	<b>14.357</b>	<b>12.513</b>	<b>8.946</b>	<b>1.536</b>	<b>1.541</b>	<b>130</b>	<b>42.543</b>
<b>Slovenija</b>	<b>11.337</b>	<b>104.219</b>	<b>433.910</b>	<b>452.292</b>	<b>447.049</b>	<b>84.044</b>	<b>114.630</b>	<b>16.388</b>	<b>1.663.869</b>

Vir: Statistični urad Republike Slovenije, Popis prebivalstva, gospodinjstev in stanovanj 2002.



■ **Število študentov se povečuje, a prepočasi in je še vedno podpovprečno**

V vseh občinah je zaznati dvig števila vpisanih študentov, saj se delež mladih, ki nadaljujejo šolanje po srednji šoli povečuje, tako da se v prihodnosti lahko pričakuje dvig izobrazbene ravni na območju Obsotelja in Kozjanskega, v kolikor bodo mladi izobraženi kadri uspeli najti zaposlitev na območju ali v bližnjih večjih zaposlitvenih središčih in se ne bodo odselili. Vendar območje še zmeraj ne dosega republiškega povprečja deleža študentov v celotnem prebivalstvu, ki je v šolskem letu 2004/2005 znašalo 5,5%. Le občini Bistrica ob Sotli in Šentjur sta nad povprečjem, vse ostale občine pa ga ne dosegajo.

**Tabela 7: Diplomanti terciarnega izobraževanja po občini stalnega prebivališča, 2004**

	Skupaj	Višja šola	Visoka strokovna	Univerzitetna	Magisterij	Doktorat	Št. diplomiranih/1000 prebivalcev
Bistrica ob Sotli	3	1	1	1	0	0	2,07
Dobje	2	0	1	1	0	0	1,98
Kozje	17	4	6	6	0	1	5,05
Podčetrtek	17	6	5	5	1	0	5,10
Rogaška Slatina	54	7	18	24	5	0	5,01
Rogatec	22	6	6	10	0	0	6,80
Šentjur	125	17	48	50	10	0	6,74
Šmarje pri Jelšah	69	7	24	32	5	1	7,16
<b>Obsotelje in Kozjansko</b>	<b>309</b>	<b>48</b>	<b>109</b>	<b>129</b>	<b>21</b>	<b>2</b>	<b>6,02</b>
<b>Slovenija</b>	<b>14.709</b>	<b>1.829</b>	<b>5.582</b>	<b>5.872</b>	<b>1.079</b>	<b>347</b>	<b>7,36</b>

Vir: SURS, Banka podatkov.

V letu 2004 je diplomiralo 309 študentov z Obsotelja in Kozjanskega, od tega jih je 41,7% zaključilo univerzitetni študij, 35,3% visokošolski strokovni študij, 15,5% pa višješolski študij. Podiplomski magistrski študij je končalo 6,8% študentov, dva pa sta pridobila doktorat znanosti. Število diplomantov je še zmeraj pod slovenskim povprečjem, kar kaže na nadaljnje zaostajanje območja.

■ **Vključenost prebivalstva v vseživljenjsko učenje je prenizka**

Znanje in njegovo stalno posodabljanje in nadgrajevanje je danes pogoj razvoja. Kontinuirano izobraževanje in usposabljanje je temelj učeče se družbe in znotraj nje, učečih se organizacij. Vendar je zavedanje o pomenu vseživljenjskega učenja različno, različna pa je tudi dostopnost izobraževanja in usposabljanja za različne družbene skupine. Analize kažejo, da imajo prebivalci z nižjo stopnjo izobrazbe običajno tudi slabši dostop do različnih oblik izobraževanja, in tudi za Obsotelje in Kozjansko je ta problem še posebej aktualen glede na nizko izhodiščno stopnjo izobrazbe prebivalstva. Na območju sta sicer prisotni dve ljudski univerzi (Šentjur in Rogaska Slatina), ki



izvajata različne programe, vendar je to premalo. Obenem tudi obstoječa šolska centra ponujata določene možnosti za usposabljanje in izobraževanje odraslih. V letu 2005 je bil v okviru RA Kozjansko v Šentjurju ustanovljen center za poklicno usposabljanje in svetovanje, malo kasneje pa tudi v okviru LU Rogaška Slatina. Vendar na območju še ni vzpostavljen 'center vseživljenjskega učenja', ki bi nudil ustrezno podporo uveljavljanju in izvajanju vseživljenjskega učenja. Pripravlja se ureditev vstopne točke centra za vseživljenjsko učenje v Šmarju pri Jelšah in v Šentjurju kot podporni instituciji v smislu informiranja in svetovanja različnim kategorijam prebivalstva pri vključevanju v vseživljenjsko učenje.

### 1.3.2.2 Trg delovne sile

#### ■ **Delež delovno sposobnega prebivalstva**

Delež delovno sposobne populacije med 15 in 64 leti je leta 2004 znašal 70% in je enak slovenskemu. Ob tem se kažejo razlike znotraj območja, kjer imajo največji delovni kontingent Rogaška Slatina (71,2%), Šentjur (70,8%) in Rogatec (70,5%), najmanjšega pa Bistrica ob Sotli (65,5%).

#### ■ **Število aktivnega prebivalstva (delovno aktivno in brezposelno)**

Število aktivnega prebivalstva je leta 2004 znašalo 23.742 oseb, kar predstavlja 66,2% delovno sposobnega prebivalstva.

#### ■ **Število delovno aktivnega prebivalstva se zmanjšuje**

Leta 2004 je bilo na območju 20.548 delovno aktivnih prebivalcev, kar predstavlja 57,3% delovno sposobnega prebivalstva. Število delovno aktivnega prebivalstva sicer kaže letna nihanja, vendar s trendom upadanja, medtem ko je število delovno aktivnih oseb v Sloveniji v porastu. Trend na območju je verjetno v veliki meri posledica nezmožnosti najti zaposlitev in tudi nizke kvalifikacijske strukture brezposelnih, ki zato težko najdejo zaposlitev. Največji upad delovno aktivnega prebivalstva so doživele občine Kozje, Šentjur in Rogaška Slatina.

#### ■ **Število delovno aktivnega prebivalstva močno presega število delovnih mest na območju**

V Obsotelju in Kozjanskem je bilo leta 2004 20.548 delovno aktivnih oseb, vendar je bilo na območju na voljo le 15.305 delovnih mest. Največ delovnih mest je bilo v občinah Šentjur (4.848), Rogaška Slatina (4.700) in Šmarje pri Jelšah (2.444). Zaskrbljujoč je trend upadanja števila delovnih mest, s tem da so zaradi težav v nekaterih večjih podjetjih na območju ogrožena še dodatna delovna mesta. Zaradi pomanjkanja delovnih mest na območju je velika dnevna migracija v druge zaposlitvene centre. Pri tem migracije niso več omejene le na bližnje centre, temveč tudi v bolj oddaljene. Obenem se na pomanjkanje delovnih mest veže tudi odliv prebivalstva, saj se predvsem mladi odločajo ostati tam, kjer najdejo delovno mesto. Ker gre velikokrat za izobražen kader



se s tem slabi tudi človeški kapital območja, kar ima dolgoročne negativne posledice za razvoj.

■ **Delež delovnih mest v obrti in kmetijstvu močno nad slovenskim deležem**

Na območju je 65,3% delovno aktivnega prebivalstva zaposlenega v podjetjih (nacionalni delež 81,9%), delež zaposlenih pri samozaposlenih je 13,9% (nacionalni delež 8,1%), delež samostojnih podjetnikov je 7,6% (nacionalni delež 5,3%), oseb, ki opravljajo poklicno dejavnost 0,3% (nacionalni delež 0,8%) ter delež kmetov 12,9% (nacionalni delež 3,8%).

Podatki kažejo nadpovprečni delež zaposlenih v kmetijstvu. Nadpovprečna sta tudi deleža samostojnih podjetnikov in zaposlenih pri samostojnih podjetnikih, kar kaže na velik pomen malega gospodarstva na območju.

**Tabela 8: Delovno aktivno prebivalstvo, maj 2005**

	Delovno aktivno prebivalstvo	Zaposlene osebe			Samozaposlene osebe			
		Skupaj	V podjetjih, družbah in organizacijah	Pri samozaposlenih osebah	Skupaj	Samostojni podjetnik, posameznik	Osebe, ki opravljajo poklicne dejavnosti	Kmetje
Bistrica ob Sotli	418	268	232	36	150	27	1	122
Dobje	176	113	93	20	63	19	-	44
Kozje	800	455	344	111	345	60	2	283
Podčetrtek	832	542	366	176	290	86	3	201
Rogaška Slatina	4.677	4.202	3.742	460	475	278	15	182
Rogatec	927	792	705	87	135	51	-	84
Šentjur	4.831	3.749	2.928	821	1.082	422	23	637
Šmarje pri Jelšah	2.506	1.890	1.499	391	616	203	15	398
<b>Obsotelje in Kozjansko</b>	<b>15.167</b>	<b>12.011</b>	<b>9.909</b>	<b>2.102</b>	<b>3.156</b>	<b>1.146</b>	<b>59</b>	<b>1.951</b>
<b>Slovenija</b>	<b>814.766</b>	<b>733.381</b>	<b>667.420</b>	<b>65.961</b>	<b>81.385</b>	<b>43.395</b>	<b>6.631</b>	<b>31.359</b>

Vir: Statistični urad Republike Slovenije, Popis prebivalstva 2002.



### ■ Nadpovprečna stopnja brezposelnosti

Stopnja brezposelnosti je visoka, višja od regijskega in republiškega povprečja in predstavlja velik problem na območju. V kolikor pogledamo daljše časovno obdobje, podatki kažejo, da je bila v primerjavi z letom 2000 stopnja brezposelnosti v letu 2004 višja v vseh občinah, razen Šentjurju in Šmarju pri Jelšah.

**Tabela 9: Stopnja registrirane brezposelnosti, 2002 – 2004**

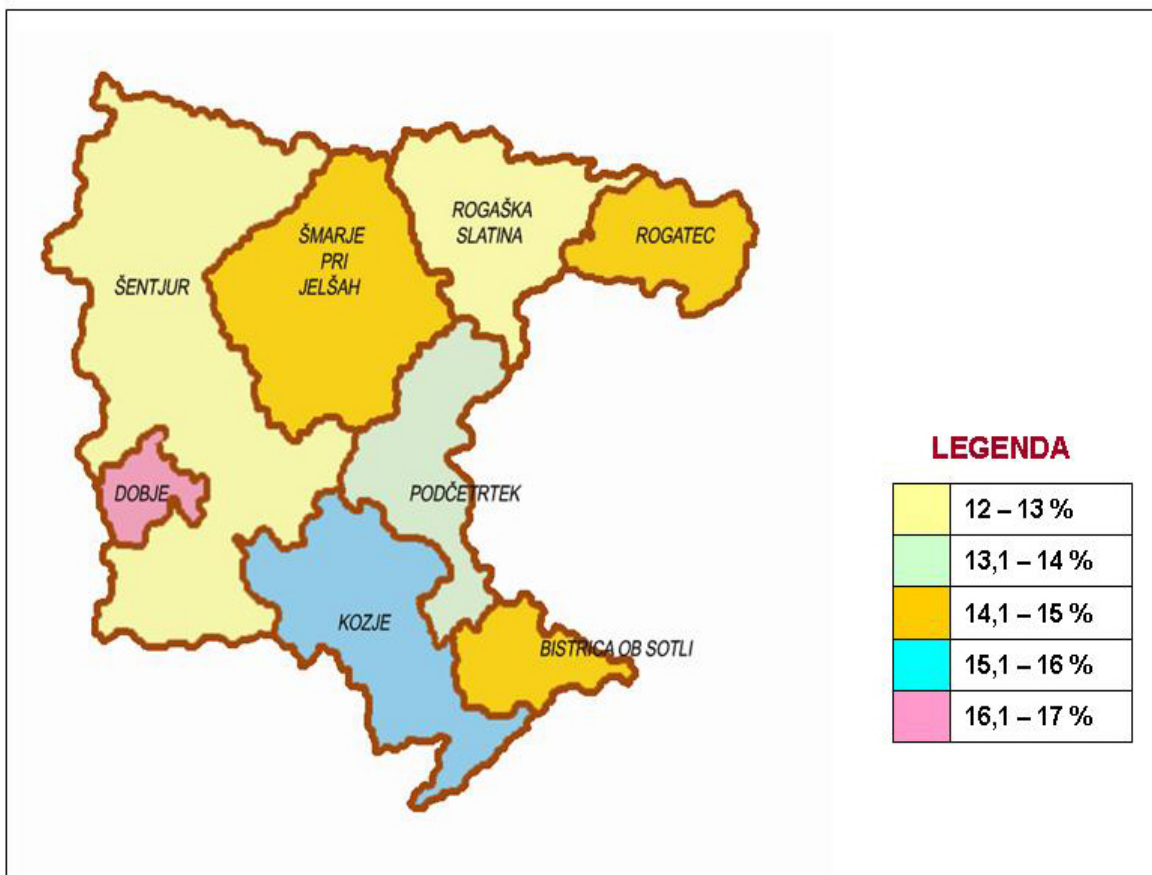
	Stopnja brezposelnosti (v %)			2002-2004
	2002	2003	2004	
Bistrica ob Sotli	13,4	16,2	14,3	14,6
Dobje	17,5	15,9	16,1	16,5
Kozje	14,3	16,6	15,1	15,3
Podčetrtek	15,4	15,5	13,6	14,8
Rogaška Slatina	13,7	14,2	12,9	13,6
Rogatec	16,0	14,8	14,7	15,2
Šentjur	15,0	13,5	12,5	13,7
Šmarje pri Jelšah	17,6	16,5	14,6	16,2
<b>Obsotelje in Kozjansko</b>	<b>15,2</b>	<b>14,7</b>	<b>13,5</b>	<b>14,5</b>
<b>Savinjska</b>	<b>13,6</b>	<b>13,1</b>	<b>12,5</b>	<b>13,1</b>
<b>Slovenija</b>	<b>11,3</b>	<b>10,9</b>	<b>10,3</b>	<b>10,8</b>

Vir: SURS, DURS, MOP, AJPES.

### ■ Izobrazbena struktura brezposelnih oseb je slaba

Pri pregledu izobrazbene strukture decembra 2005 ugotovljamo, da največji delež brezposelnih predstavljajo posamezniki s I. in II. stopnjo izobrazbe s 43,77% (nacionalna raven 40,2%), sledi III. in IV. s 26,44% (nacionalna raven 24,4%), nato V. stopnja s 23,11% (nacionalna raven 27,4%), VII. in VIII. predstavljata 4,30% brezposelnih (nacionalna raven 5,6%) ter najnižjo VI. 2,38% (nacionalna raven 27,4%).

Večina brezposelnih (44,6%) na območju ima samo prvo ali drugo stopnjo izobrazbe, kar precej presega regijsko (40,0%) in nacionalno povprečje (41,6%). Dobra četrtina (26,3%) ima tretjo ali četrto stopnjo izobrazbe, kar presega nacionalno raven (24,7%). Delež brezposelnih s peto stopnjo znaša 25,1%, kar je nižje od nacionalnega povprečja (26,5%). Delež oseb s šesto stopnjo je le slab odstotek (0,9%), kar je manj od regijskega (1,8%) in nacionalnega (2,3%) deleža. Brezposelni s sedmo ali osmo stopnjo predstavljajo 3,1% delež, kar je prav tako manj kot na regijskem (3,9%) in nacionalnem (4,9%) nivoju. Nizka izobrazbena struktura brezposelnih poslabšuje njihov položaj na trgu delovne sile.



Slika 4: Stopnja registrirane brezposelnosti po občinah Obsotelja in Kozjanskega, 2004

Tabela 10: Število registrirano brezposelnih oseb in izobrazbena struktura brezposelnih po občinah, 31.12.2004

	Število brezposelnih		Delež od vseh brezposelnih po stopnji izobrazbe (%)			
	vsi	ženske	I. in II.	III. in IV.	V.	VI.
Bistrica ob Sotli	97	44	46,4	23,7	25,8	1,0
Dobje	65	45	41,5	24,6	29,2	0,0
Kozje	211	118	50,7	24,2	21,8	1,4
Podčetrtek	204	108	48,5	29,4	19,6	1,0
Rogaška Slatina	673	350	37,0	30,8	27,5	1,3
Rogatec	218	121	44,0	25,7	26,1	0,5
Šentjur pri Celju	1.051	622	40,9	26,7	27,8	1,3
Šmarje pri Jelšah	599	344	47,6	25,2	22,7	1,0
<b>Obsotelje in Kozjansko</b>	<b>3.118</b>	<b>1.752</b>	<b>44,6</b>	<b>26,3</b>	<b>25,1</b>	<b>0,9</b>

Vir: Zavod za zaposlovanje, mesečne informacije za december 2004.



### ■ Nadpovprečen delež brezposelnih žensk in dolgotrajno brezposelnih

Delež brezposelnih žensk je visok in znaša 56,2% vseh brezposelnih, tako da presega regijsko (54,7%) in nacionalno povprečje (53,1%). To je v veliki meri posledica izgube številnih delovnih mest v tekstilni in obutveni industriji, ki so v preteklosti zaposlovale žensko delovno silo.

**Tabela 11: Značilne skupine registrirano brezposelnih oseb v decembru 2004**

	Skupaj	Ženske	Iščejo prvo zaposlitev	Stari do 26 let	Trajno presežni delavci in stečajniki	Dolgotrajno brezposelni	Stari 40-50 let	Stari nad 50 let
Šentjur	1.116		274	324	244	530	239	218
Šmarje pri Jelšah	2.002	1.085	449	545	443	998	488	363
<b>Obsotelje in Kozjansko</b>	<b>3.118</b>	<b>1.752</b>	<b>723</b>	<b>869</b>	<b>687</b>	<b>1.528</b>	<b>727</b>	<b>581</b>

Vir: ZRSZ, mesečne informacije za december 2004.

Med nezaposlenimi jih 23,2% išče prvo zaposlitev, 27,9% pa jih je mlajših od 26 let. Med iskalci zaposlitve jih je 23,3% starih med 40-50 let, medtem ko je 18,6% starejših od 50 let.

Velik je delež dolgotrajno brezposelnih (49,0%), kar 22,0% pa je trajno presežnih delavcev in stečajnikov, kar je bistveno več od regijske (13,6%) in nacionalne (14,2%) ravni.

### ■ Primanjkljaj delovnih mest

Primanjkljaj delovnih mest v primerjavi z delovno aktivnim prebivalstvom je v Obsotelju in Kozjanskem leta 2004 znašal 25,5%. Pri tem niso upoštevani tisti prebivalci, ki so zaradi nezmožnosti najti delo izstopili iz trga dela.

### ■ Na območnem trgu dela obstaja strukturno neskladje

Razmerje med ponudbo in povpraševanjem na trgu dela ni usklajeno in kaže na strukturno neskladje tako na območnem trgu delovne sile, kot tudi v regiji in Sloveniji. Brezposelni iskalci dela nimajo primernih kvalifikacij in znanj z vidika potreb delodajalcev, tako da je pereč problem strukturna brezposelnost. Tudi v bodoče bo ta problem ostal, v kolikor se ne bodo spremenile poklicne orientacije mladih, saj se mladi ne odločajo v zadostnem številu za deficitarne poklice, ki jih na območju in regiji primanjkuje. Strukturno neskladje vpliva tudi na odliv mladih v druge sredine, kjer s svojim poklicnim profilom lažje najdejo zaposlitev. Problem ni pereč le na ravni poklicne in srednješolske izobrazbe, temveč vse bolj tudi na visokošolski in univerzitetni ravni. Med iskalci zaposlitve namreč postopoma raste delež izobraženih mladih, ki iščejo delo. Če ga v lokalnem okolju ne najdejo, odidejo drugam, s tem pa slabijo tako ekonomsko





moč območja kot človeški in kadrovski potencial, kar dolgoročno zelo neugodno vpliva na razvojne sposobnosti in možnosti območja.

Na območju so stekle akcije spodbujanja mladih v študij na deficitarnih področjih preko subvencioniranja štipendij podjetjem in razpisa kadrovskih štipendij občin za določena področja. OOZS Šmarje v sodelovanju s partnerji izvaja projekt promocije deficitarnih poklicev med mladimi, podoben projekt pa v manjšem obsegu izvaja tudi CIPS Šentjur.

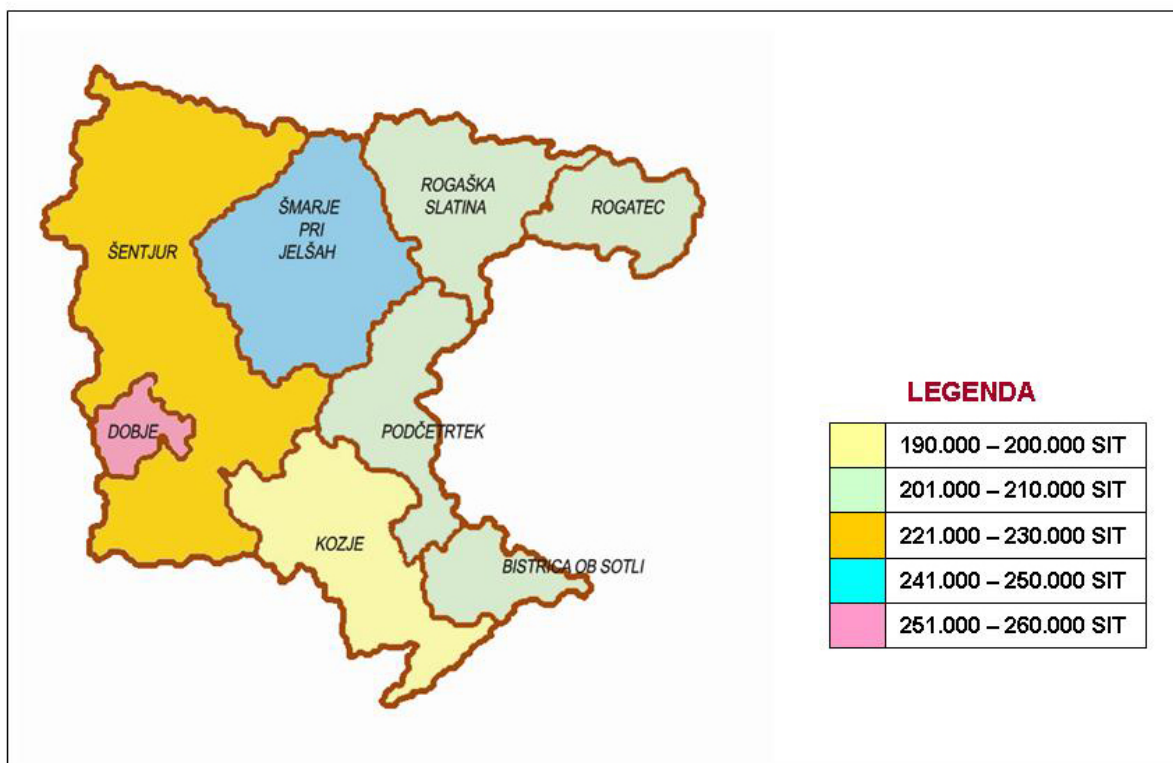
#### ■ Velike potrebe na področju aktivne politike zaposlovanja

Območje pokriva območna služba Zavoda RS za zaposlovanje Celje, ki izvaja programe aktivne politike zaposlovanja skladno s sredstvi, s katerimi razpolaga. Povpraševanje po javnih delih je veliko in ne more zadovoljiti vseh potreb. Izvajajo se tudi različne oblike prekvalifikacije ter dodatnega usposabljanja in izobraževanja.

### 1.3.2.3 Življenjski standard prebivalstva

#### ■ Življenjski standard je nizek

Življenjski standard prebivalstva na območju je bistveno nižji od regijskega in slovenskega. Najvišje povprečne mesečne bruto plače imajo zaposleni v občini Šmarje pri Jelšah, najnižje v občini Kozje, vendar nobena od občin ne presega republiške povprečne ravni.



Slika 5: Povprečna bruto plača na zaposlenega po občinah Obsotelja in Kozjanskega, 2004



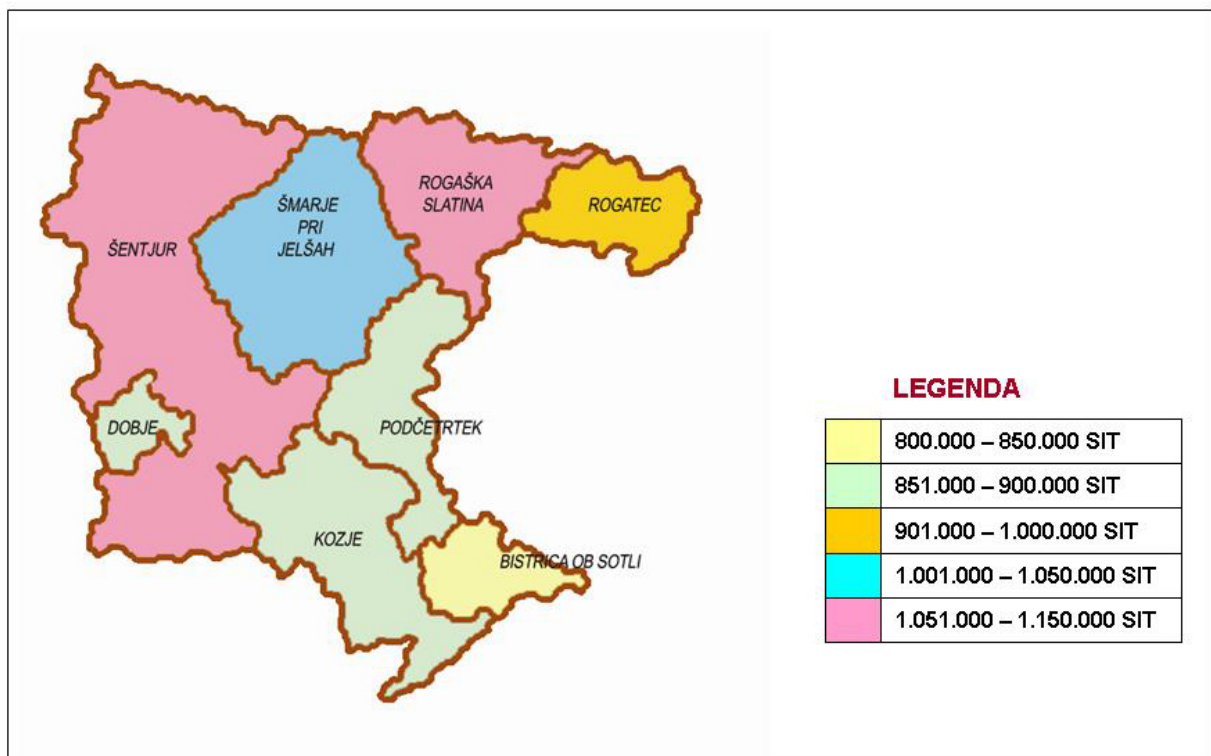


**Tabela 12: Osnova za dohodnino na prebivalca, 2002 – 2004**

	Osnova za dohodnino na prebivalca			2002-2004
	2002	2003	2004	
Bistrica ob Sotli	721.418	767.811	847.745	778.719
Dobje	718.440	791.215	865.698	791.810
Kozje	759.328	792.854	859.317	803.697
Podčetrtek	765.164	833.253	881.302	826.724
Rogaška Slatina	938.426	982.427	1.066.975	996.043
Rogatec	796.533	847.176	925.832	856.462
Šentjur	933.880	1.021.595	1.105.281	1.020.231
Šmarje pri Jelšah	861.259	932.639	1.023.140	939.137
<b>Obsotelje in Kozjansko</b>	<b>879.784</b>	<b>946.548</b>	<b>1.027.824</b>	<b>951.414</b>
<b>Savinjska</b>	<b>1.020.419</b>	<b>1.112.183</b>	<b>1.202.000</b>	<b>1.112.000</b>
<b>Slovenija</b>	<b>1.137.960</b>	<b>1.219.196</b>	<b>1.325.000</b>	<b>1.227.000</b>

Vir: SURS, DURS, MOP, AJPES.

Podobne razmere kažejo tudi drugi kazalci. Ekonomska moč Obsotelja in Kozjanskega, merjena z bruto osnovo za dohodnino na prebivalca, se le počasi povečuje in je v letu 2004 dosegla 85,5% regijske višine bruto osnove na dohodnino in le 77,6% nacionalnega povprečja.



**Slika 6: Osnova za dohodnino na prebivalca po občinah Obsotelja in Kozjanskega, 2004**



#### 1.3.2.4 Družbeno okolje

- **Predšolska vzgoja in osnovno šolstvo sta dobro razvita, vendar je zaradi nizke rodnosti in odseljavanja ogrožena predvsem mreža podružničnih šol**

Na območju Obsotelja in Kozjanskega je za zagotavljanje predšolske vzgoje in osnovne izobrazbe na razpolago 19 vrtcev in 31 osnovnih šol, katerih mreža je dobro razpredena, njeno ohranjanje pa je izjemnega pomena za ohranjanje poseljenosti podeželja. Zaradi upadanja števila otrok in odseljavanja je ogrožen obstoj manjših enot, ki pa so izjemnega pomena z vidika razvoja.

- **Območje potrebuje dodatne srednješolske in višje/visokošolske izobraževalne programe**

Na območju delujeta dva šolska centra. Šolski center v Rogaški Slatini izobražuje za steklarske poklice in poklic optik, izvaja pa tudi gimnazijski program. Šolski center v Šentjurju, poleg srednješolskih programov s področja kmetijstva in živilstva, izvaja tudi višješolske programe na področju kmetijstva in živilstva. Oba šolska centra se srečujeta s problemom upadanja interesa za vpis v poklicne in srednje tehnične programe. Zmanjševanje interesa za vpis v tehniške poklice in sploh zmanjševanje srednješolske populacije sili šole k prenovi programov, večjemu povezovanju z gospodarstvom in dolgoročno tudi k medsebojnemu povezovanju.

Šolski center Šentjur ponuja dva višješolska programa s področja kmetijstva in živilstva v obliki rednega in izrednega študija. Višješolsko izobraževanje odraslih je mogoče tudi preko programov LU Rogaška Slatina, ki ponuja programe komercialist in računovodja. V Rogaški Slatini deluje tudi enota Višje strokovne šole za gostinstvo in turizem Maribor, saj je turizem na območju močno razvit, primanjkuje pa ustrezno usposobljenega in izobraženega kadra s tega področja.

- **Vseživljenjsko izobraževanje je premalo razvito**

Na območju sta prisotni dve ljudski univerzi, LU Rogaška Slatina in LU Šentjur, ki izvajata različne programe izobraževanja in usposabljanja za odrasle na tem področju, vendar je vključenost prebivalstva in zaposlenih premajhna. Tudi Šolski center Šentjur izvaja programe izobraževanja odraslih in nacionalne poklicne kvalifikacije. Z vidika večjega vključevanja prebivalstva oviro predstavlja tudi dostopnost tovrstnega izobraževanja, saj se izvaja v večjih krajih, kar zahteva od vaškega prebivalstva redno vožnjo z avtom do mesta izobraževanja, saj je javni promet slabo razvit. Ker je veliko tudi dnevnih migrantov, njihovo pozno vračanje z dela, ravno tako otežuje njihovo vključevanje v izobraževanje in usposabljanje, ki se izvaja izven delovnega časa. V kolikor dnevne migracije kombiniramo še s popoldanskim kmetovanjem, saj velik delež prebivalstva živi na kmetijah, je obiskovanje usposabljanj v središčih zanje še toliko težje izvedljivo.



### ■ **Velike potrebe na področju zdravstvenega varstva ter socialnega skrbstva in sociale**

Obsotelje in Kozjansko spada med območja, ki se na področju zdravstva in socialnega skrbstva srečujejo s številnimi problemi. Težave z brezposelnostjo in nižji življenjski standard razmere še poslabšujeta, kar se kaže tudi v visoki stopnji samomorilnosti in drugih negativnih pojavih. Na območju sta dva zdravstvena domova (v Šmarju pri Jelšah in v Šentjurju), v ostalih sedežih občin pa delujejo zdravstvene postaje. Izjema je le občina Dobje, ki nima svoje zdravstvene postaje, temveč se ta nahaja na Planini pri Sevnici. Za potrebe varstva starejših delujejo domovi za ostarele v Rogaški Slatini, v Šentjurju in v Šmarju. Načrtuje pa se še izgradnja doma starejših v Kozjem. Invalidne osebe se zaposlujejo v invalidskih podjetju Rogaški Slatini, v Kozjem in v Alposu Šentjur. V Šentjurju deluje tudi Varstveno delovni center za osebe z motnjo v duševnem razvoju. Center za socialno delo in Urad za delo se nahajata v Šmarju in v Šentjurju. Nevladni sektor na področju socialnih storitev je še preslabo razvit, medtem ko skozi izvajanje uradnih programov ni mogoče zadostiti vse potrebam.

### ■ **Bogata kulturna dediščina in živahno kulturno življenje**

Obsotelje in Kozjansko ima bogato kulturno dediščino in še zmeraj živo tradicijo. Več manjših muzejev in muzejskih zbirk na območju ponuja na ogled bogato dediščino območja, Muzej na prostem v Rogatcu pa oživlja in prikazuje ljudsko dediščino območja. Na območju se redno organizirajo številne kulturne prireditve, ki so dobro obiskane tako s strani domačinov kot obiskovalcev in turistov, ki bivajo na območju.

Na območju delujeta dve knjižnici (Šentjur in Šmarje) s svojimi izpostavami, vendar je potrebno prostore, kjer so izpostave, ponekod še ustrezno urediti ter opremiti in informatizirati.

Delujeta tudi dve območni izpostavi Javnega sklada RS za kulturne dejavnosti v Šentjurju in Šmarju, ki nudita podporo kulturnim dejavnostim na območju, saj je ljubiteljska kultura zelo razvita. Delujejo številna kulturna in druga društva, v katere se vključujejo prebivalci območja, in znotraj njih izvajajo različne aktivnosti. Društva se srečujejo s potrebo po vse večji profesionalizaciji društvenega delovanja glede na razvoj zakonodaje na tem področju, kar pa otežuje pomanjkanje sredstev, saj njihovo delo temelji na prostovoljstvu.

Marsikje društva nimajo na voljo ustreznih prostorov za svoje delovanje, kar otežuje njihovo delo in kulturno življenje po vaseh.



### 1.3.3 ANALIZA GOSPODARSTVA

Območje Obsotelja in Kozjanskega je v primerjavi s Slovenijo in Savinjsko regijo podpovprečno razvito. V procesu tranzicije so nekatere dejavnosti, kot so tekstilna in obutvena, lesno–predelovalna, živilska ter steklarska industrija, doživele hud udarec in predvsem v tekstilni in obutveni industriji so se v stečajnem postopku znašli številni obrati na tem območju (Elegant Šentjur, Mont Kozje, Kors Rogaška Slatina, Tolo Šentjur). V krizi se še zmeraj nahaja Steklarna Rogaška s svojimi obrati, zaradi česar so ogrožena številna delovna mesta.

#### ■ Struktura gospodarskih dejavnosti je neugodna

Največji delež po številu zaposlenih na območju s 30,9% predstavljajo predelovalne dejavnosti, ki so najmočnejše zastopane v občinah Rogaška Slatina in Šentjur, kar je malo nad slovensko ravni (29,4%) in malo pod regijsko (34,5%). Sledi kmetijstvo s 15,7%, kar zelo presega delež kmetijstva na nacionalni (4,0%) in regijski (4,9%) ravni, medtem ko so storitvene dejavnosti podpovprečno razvite, kar vse kaže na zaostajanje območja pri prestrukturiranju gospodarstva.

Tabela 13: Struktura zaposlenih po gospodarskih dejavnostih

Dejavnosti	Obsotelje in Kozjansko (%)	Slovenija (%)	Savinjska (%)
A – kmetijstvo	15,71	3,99	4,95
B – ribištvo	0,07	0,62	2,69
C – rudarstvo	30,89	29,38	34,54
D - predelovalne dejavnosti	0,98	1,42	1,69
E - oskrba z elektriko in plinom	6,42	6,60	6,37
F – gradbeništvo	13,02	12,78	12,37
G - trgovina, popravilo motornih vozil, izdelava široke Potrebe	5,92	3,48	3,72
H – gostinstvo	5,47	5,96	5,11
I - promet, skladiščenje, zveze	0,67	2,47	1,80
J - finančno posredništvo	2,8	6,64	5,00
K - poslovanje z nepremičninami, najem, poslovne Storitve	4,00	5,95	4,34
L - javna uprava, obramba, socialno zavarovanje.	7,48	6,62	6,04
M – izobraževanje	4,38	5,50	4,96
N - zdravstvo, socialno varstvo	2,11	3,33	2,57
O - druge javne, skupne, osebno storitvene dejavnosti	0,08	5,25	3,83
<b>Skupaj</b>	<b>100</b>	<b>100,00</b>	<b>100,00</b>

Vir: AJPES Kazalci uspešnosti poslovanja gospodarskih družb po sektorjih v letu 2004.



### ■ Velik pomen malih družb

Kar 94,3% vseh družb predstavljajo mala podjetja, ki zaposlujejo 40,7% vseh zaposlenih v družbah, kar je primerljivo z regijo po deležu malih družb, medtem ko je delež zaposlenih v malih družbah v regiji bistveno nižji (28,7%). Na območju deluje še 16 srednjih, ki zaposlujejo 22,3% zaposlenih v družbah in 15 velikih družb z 36,9% zaposlenih, kar je močno pod regijsko ravni, kjer velike družbe zaposlujejo kar 56,5% zaposlenih.

**Tabela 14: Število gospodarskih družb in zaposlenih, 2004**

	Število gospodarskih Družb	Število zaposlenih
Bistrica ob Sotli	6	148
Dobje	4	75
Kozje	21	243
Podčetrtek	27	252
Rogaška Slatina	158	2.884
Rogatec	24	121
Šentjur	227	1.953
Šmarje pri Jelšah	85	712
<b>Obsotelje in Kozjansko</b>	<b>552</b>	<b>6.388</b>
<b>Savinjska</b>	<b>3.765</b>	<b>60.692</b>
<b>Slovenija</b>	<b>42.068</b>	<b>468.053</b>

Vir: AJPES, SURS.

Število gospodarskih družb se povečuje, vendar počasneje kot na nacionalni ravni. Povečuje se tudi število zaposlenih v gospodarskih družbah, vendar ne sledi regijski stopnji rasti. Povprečno število zaposlenih na gospodarsko družbo znaša 11,6, kar je pod regijskim povprečjem (16,1), vendar za malenkost nad slovenskim (11,1).

### ■ Samostojni podjetniki so pomemben delodajalec

Pomemben segment predstavljajo samostojni podjetniki. Pri samostojnih podjetnikih je na razpolago dobra petina delovnih mest na območju. V strukturi obrti so ravno tako močno zastopane predelovalne dejavnosti, sledijo gradbeništvo, trgovina in popravila motornih vozil, promet in gostinstvo.

### ■ Velika vloga kmetijstva in obrti na območju ter premalo razvite storitve

Na območju je 65,3% delovno aktivnega prebivalstva zaposlenega v podjetjih (nacionalni delež 81,9%), delež zaposlenih pri samozaposlenih je 13,9% (nacionalni delež 8,1%), delež samostojnih podjetnikov je 7,6% (nacionalni delež 5,3%), oseb, ki opravljajo poklicno dejavnost 0,3% (nacionalni delež 0,8%) ter delež kmetov 12,9% (nacionalni delež 3,8%).



#### ■ **Povezovanje podjetij ni dovolj razvito**

Čeprav so nekatera podjetja vključene v povezave znotraj in zunaj območja (tehnološke platforme, grozde, kooperantske verige itd.), povezovanje podjetij ni dovolj razvito, še posebej, če upoštevamo njihovo strukturo.

V prihodnje bo treba aktivneje spodbujati njihovo povezovanje, še posebej na področju razvojno-raziskovalnih aktivnosti, saj bodo le v medsebojnem sodelovanju majhna in tudi srednja podjetja zmogla kritično maso za tovrstne aktivnosti.

#### ■ **Ekonomski kazalci kažejo težavne gospodarske razmere**

V letu 2004 je na območju delovalo 552 gospodarskih družb (14,7% vseh v Savinjski regiji oz. 1,3% vseh slovenskih) s 6.388 zaposlenimi (10,5% vseh v regiji in 1,4% na nacionalni ravni). Po velikosti gospodarskih družb, izraženo s sredstvi na podjetje, je območje pod slovenskim in regijskim povprečjem (območje 220.217.000 SIT, SLO 384.313.000 SIT, regija 377.199.000 SIT), po številu zaposlenih na podjetje (12,1) pa sodi v državno povprečje. Po povprečnih sredstvih na zaposlenega je bilo območje v letu 2004 pod slovenskimi in regijskimi vrednostmi (območje 19.903.000 SIT, SLO 32.654.000 SIT, regija 23.399.000 SIT).

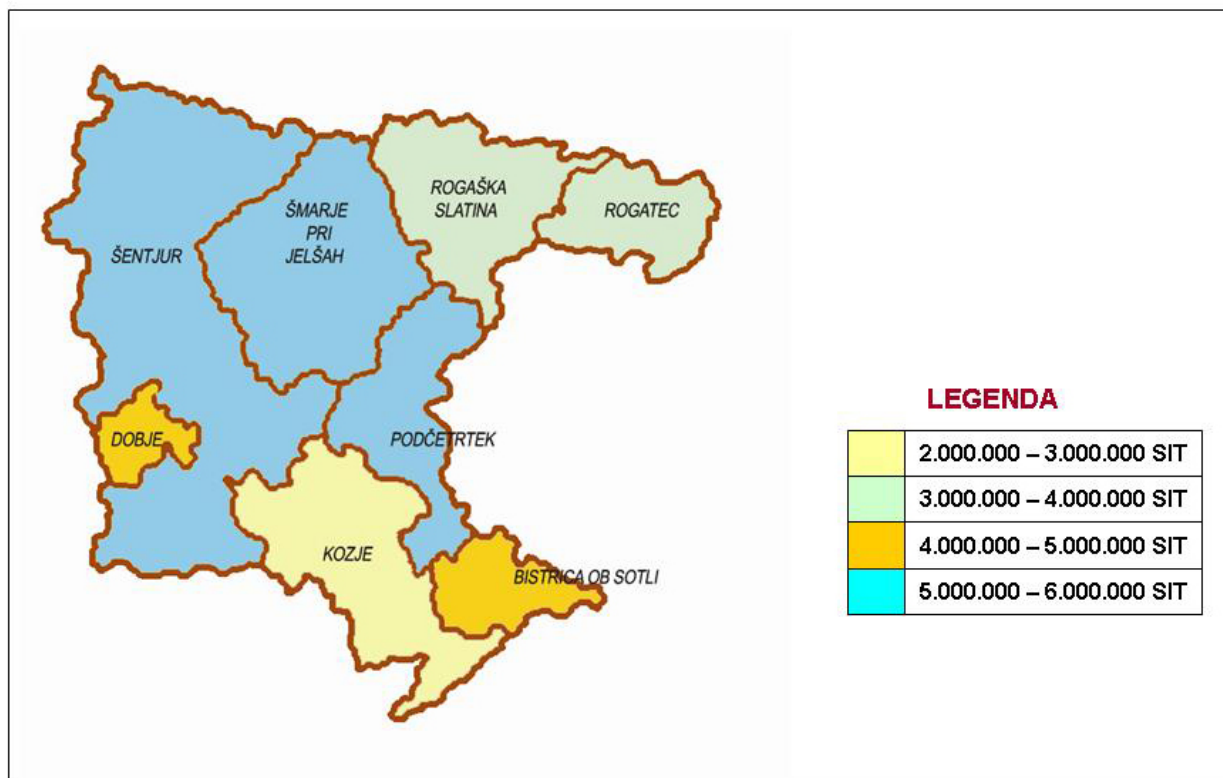
Vse družbe Obsotelja in Kozjanskega so ustvarile 118 milijard SIT prihodkov, kar predstavlja 8,7% prihodkov družb regiji. Pri tem je območje z izvozom na tuje trge ustvarilo 25,7% prihodkov (SLO 28,3%, regija 29,0%). Kazalniki poslovnega izida v letu 2004 kažejo, da ima območno gospodarstvo velike težave, saj izguba za štirikrat presega ustvarjen dobiček, medtem ko je v regiji dobiček presegal izgubo. Pri tem znaša delež izgube družb z območja Obsotelja in Kozjanskega kar 56,7% celotne izgube vseh družb v Savinjski regiji. Največji delež izgube prispeva gospodarstvo Rogaške Slatine, negativni izid poslovanja pa ima tudi gospodarstvo občine Kozje. Razmere so se izboljšale s tega vidika v Šentjurju. Delež čiste izgube poslovnega leta v celotnih prihodkih je zelo visok in znaša 11,0% (SLO 1,4%, regija 1,7%). Gospodarnost poslovanja, izražena s poslovnimi prihodki glede na poslovne odhodke, kaže, da so odhodki presegali prihodke, in sicer za 8%.

Kazalci financiranja in plačilne sposobnosti kažejo, da na območju narašča delež dolga v virih sredstev, kar kaže na neugodno strukturo lastnih in tujih sredstev ter na veliko zadolževanje.

#### ■ **Bruto dodana vrednost je prenizka**

Bruto dodana vrednost gospodarskih družb na zaposlenega je nizka, in znaša le 76% regijskega in 66,4% slovenskega povprečja. Čeprav se povečuje, ne raste hitreje od nacionalne stopnje rasti, tako da se razvojno zaostajanje ohranja. Je pa rast v zadnjih treh letih višja od stopnje rasti v regiji. Razlike med občinami so pri tem velike. Tako edino gospodarstvo v Podčetrtku presega regijsko raven, šmarsko pa se ji približa.





Slika 7: Dodana vrednost na zaposlenega po občinah Obsotelja in Kozjanskega, 2004.

Najnižjo dodano vrednost ustvarijo družbe v Kozjem in Rogatcu. Takšni podatki kažejo na potrebo po prestrukturiranju proizvodnje in uvajanju programov z višjo dodano vrednostjo.

Tabela 15: Bruto dodana vrednost gospodarskih družb na zaposlenega, 2002 – 2004

	Dodana vrednost na zaposlenega (v 000 sit)		
	2002	2003	2004
Bistrica ob Sotli	3.835	4.096	4.173
Dobje	4.636	3.741	4.182
Kozje	1.837	2.184	2.737
Podčetrtek	5.458	5.761	5.914
Rogaška Slatina	3.392	3.401	3.918
Rogatec	2.716	2.672	3.141
Šentjur	3.991	4.554	5.165
Šmarje pri Jelšah	4.897	5.640	5.138
<b>Obsotelje in Kozjansko</b>	<b>3.742</b>	<b>4.001</b>	<b>4.463</b>
<b>Savinjska</b>	<b>4.928</b>	<b>5.343</b>	<b>5.781</b>
<b>Slovenija</b>	<b>5.588</b>	<b>6.130</b>	<b>6.675</b>

Vir: SURS, DURS, MOP, AJPES.



Obsotelje in Kozjansko je prispevalo 8,1% k bruto dodani vrednosti Savinjske regije v letu 2004. Pri tem je 40,5% vrednosti prispevalo gospodarstvo Rogaške Slatine, 35,4% je prispevalo šentjursko gospodarstvo, 12,8% pa šmarsko.

#### ■ **Stroški dela na zaposlenega in plače so podpovprečne**

Stroški na zaposlenega v gospodarskih družbah so na območju pod državnim in regijskim povprečjem, kar je povezano tudi z nižjo izobrazbeno strukturo zaposlenih. Tako plače ne dosegajo regijskega oz. nacionalnega nivoja plač.

#### ■ **Nezadovoljiva javna gospodarska infrastruktura**

Stanje na področju javne gospodarske infrastrukture je nezadovoljivo. Kljub propadu številnih podjetij na območju **primanjkuje ustrezno opremljenih in razpoložljivih zemljišč za investitorje**. Uporabnih površin, ki bi jih lahko ponudili investitorjem, je na območju zelo malo. Občine sicer vlagajo v pripravo in opremljanje novih površin, vendar jim primanjkuje sredstev. Poseben problem predstavlja lastništvo zemljišč, saj občine, če niso lastnice zemljišč, ne morejo z njimi razpolagati in so omejene pri zagotavljanju ugodnih pogojev za hitrejši gospodarski razvoj.

Na območju do sedaj tudi ni podjetniškega inkubatorja, ki bi nudil ustrezno podporno okolje za razvoj novih podjetij, zato je v prihodnje **nujno ustanoviti podjetniški inkubator**, ki bo spodbujal razvoj podjetništva na območju.

#### ■ **Turizem predstavlja močno in razvijajočo se gospodarsko panogo**

Obsotelje in Kozjansko ima **dve razviti turistični središči**, Rogaško Slatino in Podčetrtek, ki spadata med večja turistična središča v državi in sta gonilna sila razvoja turizma na območju. V letu 2004 je območje obiskalo 113.552 turistov (5% turističnega obiska v Sloveniji), ki so ustvarili 535.378 nočitev (7% vseh nočitev v Sloveniji). Tuji turisti so predstavljali 38,9% vseh turistov na območju, medtem ko je nanje odpadlo 40,8% nočitev. Delež tujih gostov je večji v Rogaški Slatini, kjer so tuji turisti v letu 2004 predstavljali 65,1% vseh turistov in ustvarili 67,5% vseh nočitev. Turisti v povprečju bivajo na območju 4,7 dni. Na območju Obsotelja in Kozjanskega je za namestitev turistov poskrbljeno s 17 hoteli in moteli, 17 registriranimi turističnimi kmetijami z nastanitvenimi zmogljivostmi, registriranih je 9 pravnih oseb (d.o.o. in s.p.), ki oddajajo sobe in apartmaje ter 9 sobodajalcev. Velika večina vseh ležišč je koncentrirana v občinah Podčetrtek in Rogaška Slatina, ki razpolagata z 2.790 ležišči, kar predstavlja 20,7% vseh ležišč v zdraviliških krajih Slovenije. Spodbuden je podatek, da **se število turistov povečuje, raste pa tudi število nočitev**. V obeh središčih izvajajo tudi vlaganja v posodobitev in širitev nastanitvenih kapacitet in bogatitev ponudbe.





**Tabela 16: Nastanitvene zmogljivosti ter prihodi in nočitve turistov, 2004**

	Nastanitveni objekti	Nastanitvene zmogljivosti		Prihodi turistov		Prenočitve turistov	
		Sobe	Ležišča	Skupaj	Tujih	Skupaj	Tujih
Dobje	0	0	0	0	0	0	0
Bistrica ob Sotli	0	0	0	0	0	0	0
Kozje	0	0	0	0	0	0	0
Podčetrtek	6	582	1.692	61.520	10.966	280.991	46.719
Rogaška Slatina	9	835	1.372	48.167	31.365	248.275	167.618
Rogatec	0	0	0	0	0	0	0
Šentjur	4	44	133	3.852	1.886	6.068	3.897
Šmarje pri Jelšah	1	2	5	13	3	44	6
<b>Obsotelje in Kozjansko</b>	<b>20</b>	<b>1.463</b>	<b>3.202</b>	<b>113.552</b>	<b>44.220</b>	<b>535.378</b>	<b>218.240</b>
<b>Slovenija</b>	<b>850</b>	<b>30.274</b>	<b>80.034</b>	<b>2.341.281</b>	<b>1.498.852</b>	<b>7.588.737</b>	<b>4.362.783</b>

Vir: Statistični urad Republike Slovenije.

Kljub močnim in uveljavljenim turističnim središčem na območju se **dopolnilna ponudba še ni ustrezno razvila**, zato je treba v prihodnje spodbujati njen razvoj, krepiti njeno raznovrstnost in **jo povezovati v integralne turistične produkte**. Razvoj kakovostnejšega turizma na območju zahteva tudi **večja vlaganja v turistično infrastrukturo, kot so kolesarske poti, jahalne poti, tematske in pešpoti, rekreacijski centri, vodni športi in rekreacija**, saj območje naravne in kulturne potenciale ima, potrebna pa so vlaganja v ureditev tovrstne turistične infrastrukture, še posebej zato, ker **turizem predstavlja razvojno priložnost območja**.

### 1.3.4 ANALIZA PODEŽELJA

Območje Obsotelja in Kozjanskega sodi med demografsko ogrožena območja, kjer so prisotni številni strukturni problemi. Ekonomski položaj kmečkega prebivalstva se zadnja leta slabša, zaradi izpada delovnih mest na podeželju ter vedno težjih razmer na trgu. Majhne kmetije ne dajejo zadostnega vira za preživetje, zato se zlasti mlajši prebivalci odseljujejo.

#### ■ Majhnost kmetij

Po podatkih popisa kmetijskih gospodarstev leta 2000 je v Obsotelju in Kozjanskem 4.864 kmetij, kar predstavlja 5,6% vseh slovenskih kmetij. Od tega jih je v občini Šentjur 1.568, občini Šmarje pri Jelšah 1.060, občini Rogaška Slatina 605, občini Kozje 540, občini Podčetrtek 441, občini Bistrica ob Sotli 252, občini Rogatec 246 in občini Dobje 152. Skupaj kmetije obdelujejo 29.767,13 ha kmetijskih zemljišč, kar predstavlja 3,2%



vseh kmetijskih zemljišč. V povprečju so kmečka gospodarstva velika 4 ha. Največ kmečkih gospodarstev, to je 2.213 oz. 45,5% ima kmetijska zemljišča manjša od 2 ha, zelo malo je kmečkih gospodarstev (339), ki so velika od 8 do 16 ha, najmanjše je število kmetij (112), ki so večje od 16 ha. Ekonomska velikost kmetij predstavlja resen razvojni problem in sposobnost prilagajanja evropskemu trgu s kmetijskimi pridelki.

#### ■ **Velik del območja sodi med območja z omejenimi dejavniki**

V strukturi kmetijskih zemljišč prevladujejo travniki in pašniki 53,67%, njive in vrtovi 20,97%, vinogradi 2,83%, kmečki sadovnjaki 1,14% in intenzivni sadovnjaki 0,25%.

#### ■ **Prevladuje ekstenzivno kmetijstvo**

Kmetije so usmerjene v prirejo živine in proizvodnjo poljščin. Na kmečkih gospodarstvih redijo mešano živinorejo in sicer na 1.714 kmetijah, pašno živino na 1.221 kmetijah, mešano rastlinsko proizvodnjo imajo na 626 kmetijah, trajne nasade na 398 kmetijah, s poljedelstvom se ukvarja 30 kmetij in z vrtnarstvom 8 kmetij.

V Obsotelju in Kozjanskem je 75,76 ha intenzivnih nasadov, in sicer največ jih je v občinah Šentjur (25,74 ha), Bistrica ob Sotli (17,67 ha), Rogaška Slatina (10,14 ha) in Kozje (8,39 ha). V teh nasadih kmetje pridelujejo največ jabolk, v manjši meri pa hruške in breskve.

Vinogradništvo in pridelava vina v Obsotelju in Kozjanskem spada v Šmarsko-virštanjski vinorodni okoliš. Za vinogradništvo so primerna tista zemljišča, ki ležijo na nadmorski višini od 200 do 500 m, so nagnjena in imajo ugodno ekspozicijo (J, JV, JZ). Te kmetijske površine so v večini primerov za ostalo kmetijsko rabo nezanimive (manjša donosnost, onemogočena strojna obdelava), zato vinogradniška raba v veliki meri zagotavlja obdelanost teh površin in tako preprečuje zaraščanje. Pridelava vina in grozdja poteka večinoma na površinah do 0,5 ha vinograda. Delež takih vinogradnikov na območju Obsotelja in Kozjanskega je 70% in ti obdelujejo 30 – 40% celotne površine vinogradov.

#### ■ **Izobrazbena struktura gospodarjev kmetij je slaba**

Na kmečkih gospodarstvih v Obsotelju in Kozjanskem je 80,04% gospodarjev, ki imajo samo praktične izkušnje na kmetijah, 6,19% jih ima samo tečaj iz kmetijstva, 3,29% ima poklicno kmetijsko izobrazbo ter 1,85% srednjo, višjo in univerzitetno izobrazbo kmetijske smeri.

#### ■ **Neugodna starostna struktura kmečkih gospodarjev**

Starostna struktura gospodarjev kmetij je neugodna, čeprav je za spoznanje boljša od slovenske ravni. Tako jih je 29,6% starejših od 64 let (v Sloveniji 32,1%), 23,8% jih je starih od 55 do 64 (v Sloveniji 24,3%), 23,3% jih je starih od 45 do 54 let (v Sloveniji



23,1%), 16,9% jih je starih med 35 in 34 let (v Sloveniji 15,3%), medtem ko jih je le 6,4% mlajših od 35 let (v Sloveniji 5,2%).

#### ■ Visok delež prebivalstva, ki živi na kmetijah

Delež prebivalstva, ki živi na kmetijah znaša 35,5% oz. 18.212 oseb. Najvišji je ta delež v občini Bistrica ob Sotli (61,6%), visok pa je tudi v občinah Dobje (57,9%) in Kozje (56,3%). Najnižji je v občinah Rogaška Slatina (21,2%), Rogatec (29,7%) in Šentjur (31,0%).

#### ■ Počasen razvoj eko-kmetijstva

Eko-kmetijstvo se sicer postopoma uveljavlja, vendar prepočasi. Podpora, ki jo tu lahko nudi Šolski center Šentjur s svojimi programi s področja kmetijstva in živilstva, ni dovolj izkoriščena. S planirano ustanovitvijo Eko-centra za podporo eko-kmetovanju v okviru centra se bodo razmere izboljšale.

#### ■ Premalo razvite dopolnilne dejavnosti in trženje produktov podeželja

Dopolnilne dejavnosti so slabo razvite, tako da ostajajo možnosti za razvoj in trženje lokalnih proizvodov v veliki meri neizkoriščene. Hkrati sta tudi zakonodaja in kmetijska politika oblikovani tako, da ne spodbujata intenzivnejšega razvoja dopolnilnih dejavnosti na majhnih in finančno šibkejših kmetijah. Na razvoj dopolnilnih dejavnosti se kot nujni pogoj veže zagotavljanje ustrezne infrastrukturne opremljenosti naselij ter razvijanje skupne družbene in ostale infrastrukture, še posebej turistične, saj podeželski trajnostni turizem predstavlja veliko razvojno priložnost, ki jo brez podeželske turistične infrastrukture ne bo mogoče izkoristiti. Obenem je nezadostno razvito tudi trženje produktov, saj z razdrobljeno, neorganizirano prodajo ni več mogoče uspešno nastopati na trgu.

Tabela 17: Število registriranih dopolnilnih dejavnosti

Občina	Bistrica ob Sotli	Dobje	Kozje	Podčetrtek	Rogaška Slatina	Rogatec	Šentjur	Šmarje pri Jelšah	Skupaj
Število	2	5	16	3	15	1	38	18	98

Vir: UE Šmarje pri Jelšah in Šentjur pri Celju.

#### ■ Velik delež zavarovanih območij in ohranjena naravna dediščina

Na območju je izjemno ohranjena narava, kar se kaže tudi v velikem številu naravnih vrednot, in sicer od geomorfoloških, geoloških, botaničnih, ekosistemskih, drevesnih oblikovanih naravnih in krajinskih vrednot. Velik del območja spada v območje Kozjanskega parka, ki ima status širšega zavarovanega območja – regijskega parka. Kozjanski park je bil ustanovljen že leta 1981. Na severu se razteza krajinski park Boč-Donačka gora. Ta območja so dragocena z vidika ohranjanja biotske raznovrstnosti in kulturne krajine. Na podlagi EU Direktive o pticah in Direktive o habitatih pomemben



delež območja spada tudi v območje Nature 2000, saj je 24% celotnega območja vključeno v Naturo 2000. Obsotelje in Kozjansko se nahaja na stičišču panonskega, predalpskega in preddinarskega in kraškega sveta, zato je tudi njegovo rastlinstvo in živalstvo izjemno pestro.

#### ■ **Bogata nepremična in premična kulturna dediščina, a ne dovolj izkoriščena**

Območje je zelo bogato s kulturno dediščino. Skupaj ima 993 enot kulturne dediščine. Prevladujeta umetnostnozgodovinska in etnološka dediščina. Zanimive so tudi kulturne vrednote s področja arheološke in zgodovinske dediščine. Nekateri zaselki so zavarovani kot urbanistično-zgodovinska dediščina, posamezni primeri kulturne krajine pa kot vrednota s področja krajinske arhitekture. Ohranjeni so tudi primeri tehniško-zgodovinske dediščine. Številne objekte kulturne dediščine je mogoče s primerno prenovno in revitalizacijo vključiti v turistično ponudbo območja, vendar sedaj za njihovo obnovo ni na voljo ustreznega vira sofinanciranja.

Posebno kvaliteto predstavlja arhitekturna dediščina, ki ravno tako zaradi pomanjkanja sredstev hitro izginja, obenem pa se s tem izgublja kulturna identiteta podeželja. Spodbuditi je treba obnovo vasi in trgov ter gradnjo novih objektov v skladu z značilnostmi območja, saj bo drugače podeželje izgubilo na privlačnosti, tudi z vidika turizma.

Za celotno območje je značilna tudi nadpovprečno ohranjena kulturna krajina z ohranjeno dediščino v vaseh in trških jedrih. Živahna društvena dejavnost in številne tradicionalne prireditve na območju ohranjajo pri življenju tudi značilnosti ljudske kulture (običaje, pesmi, legende).

#### ■ **Nezadostna cestna in komunalna infrastrukturna opremljenost podeželja**

Zaradi geografskih značilnosti območja, števila naselij in razpršenosti poselitve je izgradnja potrebne infrastrukture težavna in draga. Gospodarska nerazvitost občinam še dodatno otežuje zagotavljanje potrebna finančna sredstva. Zato je infrastrukturna opremljenost marsikje neustrezna in ne omogoča razvoja podeželskih območij, ravno nasprotno, mlade sili v selitev v večja središča.

#### ■ **Dostopnost družbenih storitev in lokalne oskrbe je nezadostna, a se še slabša**

Za ohranjanje poseljenosti in razvoj podeželja so izjemnega pomena ustrezno razvite in dostopne družbene storitve, od otroškega varstva, osnovnega šolstva, kulturne in športne dejavnosti, saj zagotavljajo naseljem osnovne pogoje za živost in kvalitetno bivanje in razvoj otrok in mladine. Ukinjanje tovrstnih storitev zaradi ekonomičnosti ima izjemno negativne posledice, zato se mu je nujno izogibati.



Na podeželju je nujno zagotoviti tudi izvajanje osnovnih oskrbnih storitev, saj je v nasprotnem primeru oskrba velikega dela, predvsem starejšega prebivalstva, zelo otežena in osiromašena.

#### ■ **Socialni kapital podeželja slabi, zato ga je nujno ohranjati in krepiti**

Ključni dejavnik socialnega kapitala je društveno življenje, ki je zelo razvito. Številna in raznolika društva ohranjajo podeželje živo in aktivno na različnih področjih, s čimer bogatijo kvaliteto življenja lokalnega prebivalstva in obenem pomenijo tudi turistično zanimivo ponudbo območja. Vendar sedanji način življenja in vrednote, ki se uveljavljajo, niso naklonjene prostovoljstvu. Obenem se uveljavljajo tudi predpisi, ki večajo stroške delovanja društev. Zato je zaradi težavnega financiranja in omejenih virov ter večanja nujnih stroškov vezanih na društvene dejavnosti, nujno poiskati dodatne vire financiranja njihovih dejavnosti.

### 1.3.5 ANALIZA INFRASTRUKTURE ZA TRAJNOSTNI RAZVOJ IN KVALITETNO OKOLJE

Območje Obsotelja in Kozjanskega sodi med tista območja v Sloveniji, ki zaradi svoje relativne nerazvitosti niso doživela hude degradacije okolja, čeprav določeni okoljski problemi obstajajo in jih bo potrebno reševati, kot na primer na področju odvajanja in čiščenja odpadnih vod, ločenega zbiranja odpadkov, sanacije črnih odlagališč, kvalitetnega varovanja virov pitne vode in podtalnice, sonaravnega gospodarjenja z vodami in varovanja pred poplavami itd. Večji del odprtega prostora zaznamuje pretežno še zdravo okolje, zato je ohranjena biotska pestrost. Deloma je ohranjena tudi visoko vredna krajina in zanimiva kulturna dediščina.

#### 1.3.5.1 Okolje in komunalna infrastruktura

##### ■ **Velik delež zavarovanih območij**

Na območju izjemno ohranjena narava, kar se kaže tudi v velikem številu naravnih vrednot, od geomorfoloških, geoloških, botaničnih, ekosistemskih, drevesnih, oblikovanih naravnih in krajinskih vrednot. Velik del območja spada v območje Kozjanskega parka, ki ima status širšega zavarovanega območja – regijskega parka. Kozjanski park je bil ustanovljen že leta 1981. Na severnem delu območja se nahajata Boč in Donačka gora, kjer se predvideva ustanovitev krajinskega parka. Na podlagi EU Direktive o pticah in Direktive o habitatih pomemben delež območja (22%) spada v območje Nature 2000.



#### ■ **Velika biotska raznovrstnost**

Območje leži na stičišču panonskega, predalpskega, preddinarskega in kraškega sveta, zato je tudi njegovo rastlinstvo in živalstvo izjemno pestro. Od evropsko pomembnih habitatov so tu prisotni ilirski bukovi gozdovi in polnaravna suha travišča in grmišča. Številne rastlinske vrste, ki jih še najdemo na območju, spadajo med ogrožene (npr. orhideje, nekatere zvončnice itd.) oz. redke vrste v Sloveniji. Podobno velja za živalstvo, saj številne vrste spadajo med redke oz. ogrožene, kot na primer sokol selec, močvirska skledica, vidra, gams, kosec in druge.

#### ■ **Ogroženost območja zaradi delovanja naravnih sil**

Celotno območje je **potresno ogroženo**. Na posameznih delih je prisotna tudi **nevarnost erozij in plazenja tal**. Prihaja tudi do **poplav**, ki povzročajo škodo, saj je velik del vodotokov hudourniškega značaja. Izboljšati je treba tudi poplavno varnost ob obeh večjih rekah na območju, Sotli in Voglajni.

#### ■ **Odvajanje in čiščenje odpadnih voda je nezadostno razvito**

Odvajanja in čiščenje odpadnih voda je na območju občin Obsotelja in Kozjanskega šele v razvoju, vendar se občine v zadnjih letih zelo trudijo izboljšati stanje. Zaenkrat je **javno kanalizacijsko omrežje zgrajeno pretežno v večjih krajih oz. središčih občin**, kjer je v upravljanju javnih podjetij, OKP in JKP. V zadnjih letih intenzivno potekajo aktivnosti za izgradnjo čistilnih naprav (Šmarje, Rogaška Slatina, Rogatec, Podčetrtek, Podsreda, Planina pri Sevnici, Dramlje, Ponikva). V pripravi je izgradnja centralne ČN v Šentjurju. **Stopnja priključenosti na kanalizacijo je na območju nizka (22,2%), bistveno nižja kot v regiji (39,4%) in državi (49,9%), kar kaže na velike potrebe po vlaganju v sisteme odvajanja in čiščenja odpadnih voda** v prihodnjih letih. Postopoma bo potrebno na območju vseh občin zagotoviti višjo stopnjo ravnanja z odpadnimi vodami z izgradnjo manjših čistilnih naprav oz. ustrezno tehnološko rešitvijo individualnih onesnaževalcev, kar je izjemno pomembno tudi z vidika izboljšanje stanja Sotle in Voglajne.

#### ■ **Odvoz in ravnanje s komunalnimi odpadki je nujno izboljšati**

Na območju občin Obsotelja in Kozjanskega skrbi za odvoz in ravnanje z odpadki OKP, ki odpadke odlaga na odlagališče v Tuncovcu, v občini Šentjur in Dobje pa skrbijo Javne naprave Celje, ki odlagajo odpadke v Bukovžlaku. Značilnost komunalnega odlagališča v Tuncovcu pri Rogaški Slatini je, da leži na poplavnem območju Sotle. V naslednjih letih se predvideva zapiranje omenjenega odlagališča (predvidoma v 10 letih). **Občine so dolgoročneje rešile problem odlaganja odpadkov s podpisom Sporazuma za Regijsko odlagališče v Bukovžlaku.**

**Sistem ločenega zbiranja odpadkov se postopoma uveljavlja**, vendar veliko prebivalcev odpadkov še ne sortira. Nameščajo se ekološki otoki po naselji, vendar bo





potrebno v prihodnje njihovo število še povečati. Po pravilniku se ekološki otoki nameščajo na gostoto en ekološki otok na 500 prebivalcev, kar na območju ni doseženo. Skupni kontejnerji, ki so nameščeni po posameznih zaselkih oz. krajih se bi naj postopoma ukinili z namenom povečanja števila odvozov po gospodinjstvih. Posebno breme za okolje so še zmeraj tudi **črna odlagališča odpadkov** in **ne vključenost gospodinjstev na podeželju v reden odvoz odpadkov**. Okoljska osveščenost ljudi ni na ustrezni ravni.

#### ■ **Vodooskrba še ni zadovoljiva**

V letu 2004 je bilo 97,5% stanovanj na območju priključenih na vodovodno omrežje. Na območju občin Obsotelja in Kozjanskega za oskrbo s pitno vodo, odvajanje in čiščenje komunalnih odpadnih in padavinskih voda ter ravnanje s komunalnimi odpadki skrbita OKP Rogaška Slatina ter Javno komunalno podjetje v Šentjurju in režijski obrat občine Dobje. Po njihovih ocenah, oskrbujeta z vodo od 70-80% prebivalstva, preostali del se oskrbuje iz lastnih (manjših) vodovodov, ki niso pod njihovim okriljem. Med glavnimi problemi se izpostavlja **razpršenost virov in odjemnih mest**. Ker so odjemna mesta razpršena, vodovodni sistem pa razvejan in relativno dolg, se pojavlja problem, da je cena vode relativno visoka. S pomočjo Zavoda za zdravstveno varstvo iz Celja se redno spremlja bakteriološko in kemično kakovost pitne vode. Za območje značilne **razlike med kvaliteto pitne vode iz velikih in malih vodovodov**, še posebej tistih z manj oz. do 500 uporabnikov. Kvaliteta vode je praviloma veliko boljša v velikih vodovodih. K razliki v kvaliteti pitne vode doprinese tako ustreznejša tehnična ureditev velikih vodovodov, kot tudi strokovno usposobljeno osebje. **Ogroženost vodnih virov na območju predstavlja prav tako problem**, saj so številni vodni viri ogroženi zaradi izvajanja različnih posegov in aktivnosti (dela v gozdu, kmetijstvo, industrije, neizgrajenega kanalizacijskega sistema in ČN itd.). **Obstoječa črpališča pitne vode trenutno komajda še zadostijo potrebam**, tako da so potrebne v prihodnje dodatne raziskave vodnih virov in ureditev njihovega koriščenja. Zaradi starega omrežja, ki je v veliki meri zgrajeno še iz azbestnih cevi, ki so na določenih odsekih že precej dotrajane, so problem **visoke izgube pitne vode**, tako da je stanje v prihodnje nujno izboljšati.

#### ■ **Oskrba z energijo je zadovoljiva, vendar je premajhna raba obnovljivih virov**

Energetska oskrba regije temelji na električni energiji in tekočih gorivih. Poraba slednjih se zaradi večanja prometa večja. V občinah Rogaška Slatina, Rogatec in Šentjur uporabljajo za ogrevanje tudi zemeljski plin. Širitev plinifikacije je predvidena v Šentjurju in v Šmarju pri Jelšah, vendar je vezano na ekonomski interes. V kmečkih okoljih oz. na podeželju Obsotelja in Kozjanskega se še vedno v pretežni meri uporabljajo trda, delno tekoča, goriva za ogrevanje. V pripravi so tudi projekti za oskrbo z energijo z izrabo biomase v sistemih daljinskega ogrevanja (primer ogrevanje kompleksa Rogaška Les in ogrevanje naselja Mestinje) ter Bohor Šentjur.



### ■ **Osveščenost prebivalstva in gospodarstva o pomenu varovanja okolja je prenizka**

Kultura in osveščenost prebivalstva na tem področju ni zadovoljiva in jo bo potrebno razvijati z ustreznimi programi. Nekateri programi že potekajo, predvsem v OŠ (ekošole), vendar jih je potrebno razširiti.

## 1.3.5.2 Prometna infrastruktura

### ■ **Neustrezna prometna infrastruktura in slaba dostopnost območja**

**Prometna dostopnost in prehodnost območja je slaba**, kljub navezavi območja na avtocesto v Dramljah in razvejanemu železniškemu omrežju. Zaradi preobremenjene in neustrezne navezave na avtocesto, je potovalna hitrost nizka, neurejena križanja ceste z železnico (odsek Grobelno – Šentvid pri Grobelnem) pa še poslabšujejo razmere. Cestno omrežje je na območju zelo razvejano, vendar zaradi naraščanja prometa obstoječa **prometna infrastruktura ne zadošča več za potrebe mobilnosti lokalnega prebivalstva, obenem pa negativno vpliva na razvoj turizma in drugih gospodarskih dejavnosti**. Na območju je 223.452 km državnih cest, od katerih so številne v zelo slabem stanju. **Nujna je rekonstrukcija cestne povezave Dramlje - Rogaška Slatina - Dobovec**, ki bo omogočala hitrost 90 km/uro in izgradnja navezovalne ceste Dramlje-Šentjur, kar bo izboljšalo dostopnost območja do avtoceste. Po obsegu prometnih obremenitev sodi ta cestna povezava na tretje mesto v Savinjski regiji. Prometne obremenitve so najvišje na odseku med Celjem in Šentjurjem, kjer je PLDP krepko nad 11.000. **V slabem stanju so tudi regionalne ceste** Šentjur – Dobje - Planina - Sevnica, Šentjur - Gorica pri Slivnici - Lesično - Kozje - Bistrica ob Sotli, Mestinje - Pečica - Poljčane, Rogatec - Majšperk - Ptuj, Mestinje - Podčetrtek - Bistrica ob Sotli – Brežice, Podsreda - Krško in Lesično - Bistrica - Planinska vas - Loke pri Planini - Gračnica - Loke - Dežno - Mrzlo Polje - Jurklošter.

**Lokalno cestno omrežje** je sicer zelo razvejano, vendar **marsikje v slabem stanju**, saj občine, na tem gospodarsko manj razvitem območju, ne zmorejo stroškov njihove ustrezne ureditve.

### ■ **3. razvojna os skozi Obsotelje in Kozjansko**

Izrednega pomena za hitrejši razvoj območja bi bila izgradnja t.i. tretje razvojne osi skozi območje (v smeri Dramlje - Šentjur - Planina pri Sevnici - Sevnica), kar je bil tudi skupen predlog vseh občin posredovan Ministrstvu za promet. S tem bi se povečala njegova prometna dostopnost in prehodnost, kar je osnovni pogoj hitrejšega razvoja. Obenem bi se na prometnico vezali tudi novi gospodarski projekti in urejanje novih površin za gospodarski razvoj.





#### ■ **Železniška infrastruktura je razvejana, vendar ne dovolj izkoriščena**

Območje je dobro pokrito z železniško mrežo. Železniška proga prvega reda (dvotirna proga) poteka skozi občini Šentjur in Šmarje pri Jelšah iz smeri Celje - Grobelno - Pragersko. Regionalne železniške proge, ki so enotirne, pa vodijo od Grobelnega proti Stranju ter naprej do hrvaške meje in od Grobelnega preko Imenega do Savskega Marofa na Hrvaškem. Vendar se pojavlja velik problem zaradi zmanjševanja potniškega prometa in ukinjanja določenih vlakov, kar zmanjšuje dostopnost območja in še posebej nekaterih krajev na območju Obsotelja (npr. turističnega kraja Podčetrtek).

#### ■ **Javni potniški promet je slabo razvit**

Javni potniški promet (avtobusni in železniški) je slabo razvit in ne more zagotavljati pogojev za mobilnost prebivalstva in delovne sile. Zato raste uporaba avtomobila, kar še poslabšuje prometno, pa tudi okoljsko situacijo na območju.

#### ■ **Nerazvito kolesarsko omrežje**

Na podlagi zasnove državnega kolesarskega omrežja skozi območje potekajo tri kolesarske povezave, in sicer:

- daljinska kolesarska povezava št. 910600 v smeri Slovenska Bistrica-Čatež;
- glavna kolesarska povezava št. 921800 v smeri Brestanica - Bistrica ob Sotli in
- glavna kolesarska povezava št. 921700 v smeri Celje - Dobovec.

V letu 2006 je bila izdelana prometna študija izvedljivosti vseh treh državnih kolesarskih povezav, njihova umestitev v prostor in navezava na hrvaško kolesarsko omrežje. Izdelane so bile tudi strokovne podlage za lokalno kolesarsko omrežje. Del lokalnega kolesarskega omrežja so predvsem bolj turistično usmerjene občine že uredile, večji del pa je še potrebo urediti. Z vidika državnih daljinskih kolesarskih povezav pa je **nujno v prihodnje intenzivirati gradnjo in urejanje kolesarskih povezav na območju**, tako zaradi potreb turizma kot tudi zagotavljanja pogojev za rabo kolesa kot prometnega sredstva s strani lokalnega prebivalstva.

### **1.3.5.3 Informacijska infrastruktura**

Telekomunikacijska infrastruktura je pomemben dejavnik razvoja in omogoča povezanost posameznih krajev znotraj določenega območja in širše. Za Obsotelje in Kozjansko velja, da je v večjih krajih oz. občinskih središčih telekomunikacijsko omrežje dobro razvito. Še vedno pa **v določenih odročnih predelih**, v katerih ni razvitega gospodarstva in turističnih dejavnosti, **ni širokopasovnega dostopa do interneta in je prisotna pomanjkljiva pokritost s signalom mobilne telefonije**. Po slabi pokritosti najbolj izstopajo Občina Dobje ter določeni kraji v občini Šmarje pri Jelšah, Kozje, Rogatec. Zelo močan je signal mobilne telefonije hrvaških operaterjev, ki prevzema klice na slovenskem ozemlju, kar otežuje uporabo mobilne telefonije na določenih obmejnih predelih.



Zaradi nerazvitosti območja in socialnih razmer ima **del prebivalstva zelo omejen dostop do e-tehnologije in e-storitev**. Mreža brezplačnih e-točk je slabo razvita, zato bi bilo potrebno povečati njihovo število na območju in poskrbeti, da bi imeli vsi prebivalci zagotovljen dostop do osnovnih e-storitev.

#### 1.3.5.4 Prostor

Urejanje prostora se nahaja v obdobju spreminjanja zakonodaje, kar otežuje ustrezno pripravo prostorskih dokumentov na občinski in medobčinski/regionalni ravni. Nekatere občine z območja so se že lotile priprave strategije prostorskega razvoja, vendar je proces priprave upočasnjen zaradi priprave nove zakonodaje. Za območje Savinjske regije je bil leta 2005 izdelan tudi predlog regionalne zasnove prostorskega razvoja, ki temelji na predhodno izdelanih strokovnih podlagah zanjo, ki čaka na nadaljnjo usodo.

##### ■ Poselitev

Za območje je značilen gostoznati poselitveni vzorec razpršene gradnje. Prevladujejo zaselki in manjše vasi na slemenih in med griči, na gozdnatih področjih samotne kmetije, medtem ko so se v dolinah rek in ob prometnicah razvile prave gručaste vasi. V gorica so med vinogradi številne zidanice. Krajinska posebnost območja so tudi številne cerkve na vrhovih in slemenih. Zaradi tovrstnega poselitvenega vzorca je komunalno opremljanje zahtevnejše in bistveno dražje kot v območjih bolj koncentrirane poselitve.

Posebno pozornost je potrebno nameniti ohranjanju podobe vasi in arhitekturnih posebnosti (kozolec dvojnik, kozjanska hiša), da se bodo ohranile tudi v prihodnje, saj lastniki največkrat ne zmorejo sredstev za njihovo obnovo.

##### ■ Omrežje naselij

Območje ima tri manjša gravitacijska urbana središča, in sicer somestje Šmarje pri Jelšah - Rogaška Slatina ter Šentjur. Regionalno središče za območje predstavlja Celje, kjer so koncentrirane tudi upravne in družbene dejavnosti, vendar je zaradi odmaknjenosti območja in njegove slabe prometne povezanosti s Celjem vpliv manjši in ga z opravljanjem določenih funkcij dopolnjujeta regionalno središče Šmarje pri Jelšah - Rogaška Slatina in Šentjur kot medobčinsko središče. Krepitev vloge teh dveh središč skupaj z ostalimi lokalnimi središči je izjemnega pomena za razvoj območja. Pri tem le Rogaška Slatina in Šentjur izpolnjujeta kriterije za urbana oz. mestna naselja z več kot 3.000 prebivalci, medtem ko se Rogatec in Šmarje pri Jelšah uvrščata med naselja z mestnim značajem kot občinska in upravna središča. Stopnja urbanizacije je na območju Obsotelja in Kozjanskega zelo nizka. Če pri izračunu upoštevamo le urbana naselja z več kot 3.000 prebivalci, je urbanega prebivalstva v Obsotelju in Kozjanskem le 19%. V kolikor upoštevamo še naselja z mestnim značajem, Šmarje pri Jelšah in



Rogatec, delež urbanega prebivalstva znaša 25%, medtem ko na ravni celotne Slovenije ta delež znaša več kot 50%. Vsa ostala naselja so podeželska naselja.

#### ■ **Prostorske možnosti razvoja**

Omejitev razvoju predstavlja nezadostnost zazidljivih in komunalno opremljenih zemljišč, ki pomenijo predpogoj za gospodarski razvoj. Območje ima možnosti za razvoj večjih poslovnih con v Šentjurju, ki jih je smiselno povezati v skupno s conama Celje-vzhod in Arnovski gozd v cono nacionalnega pomena in razviti mrežo poslovnih con regionalnega pomena, saj bo le tako mogoče zagotoviti policentrični razvoj območja in širše regije.

#### ■ **Krepitev strokovnih služb in sodelovanja med njimi**

Vse občine na območju ne premorejo lastnih strokovnih kadrov, temveč si pomagajo z zunanji sodelavci. Občine postopoma razvijajo tudi sodelovanje med strokovnimi službami s področja urejanja prostora, med drugim tudi skozi sodelovanje pri skupnih projektih. V prihodnje je smiselno sodelovanje še okrepiti.



### 1.3.6 ANALIZA KLJUČNIH PREDNOSTI, POMANJKLJIVOSTI, PRILOŽNOSTI IN NEVARNOSTI - SWOT ANALIZA Z RAZVOJNIMI USMERITVAMI

#### 1.3.6.1 SWOT analiza gospodarstvo

PREDNOSTI	SLABOSTI
<ul style="list-style-type: none"> <li>■ razvit zdraviliški turizem in prepoznavnost obeh termalnih središč</li> <li>■ ustaljene izvozne poti večjih gospodarskih subjektov</li> <li>■ prilagodljivost malih podjetij</li> <li>■ tradicija obrtništva</li> <li>■ visok delež mladih, ki študira</li> <li>■ razvito čezmejno gospodarsko sodelovanje</li> <li>■ bogata naravna in kulturna dediščina, ki jo je mogoče vključiti v turistično ponudbo</li> <li>■ oblikovana čezmejna turistična cona</li> </ul>	<ul style="list-style-type: none"> <li>■ neugodne prometne povezave in slaba dostopnost notranjosti območja</li> <li>■ nizka dodana vrednost in šibka finančna moč gospodarstva za vlaganja v razvoj</li> <li>■ premajhna izvozna usmerjenost mikro in malih podjetij</li> <li>■ nezadostna povezanost turistične ponudbe in premajhna prepoznavnost območja kot turistične destinacije</li> <li>■ nezadostno razvita dopolnilna ponudba</li> <li>■ nizka stopnja izobrazbe zaposlenih in prebivalstva</li> <li>■ pomanjkanje komunalno opremljenih zemljišč</li> <li>■ neusklajenost ponudbe in povpraševanja po delovni sili</li> <li>■ pomanjkanje delovnih mest, zlasti za mlade izobražene kadre</li> <li>■ beg možganov z območja</li> <li>■ pomanjkanje ugodnih finančnih virov za razvojne projekte</li> <li>■ slabo razvito povezovanje med podjetji</li> <li>■ premajhna povezanost med podpomim okoljem in podjetniki</li> <li>■ slabo razvita podjetniška kultura</li> </ul>
PRILOŽNOSTI	OVIRE/NEVARNOSTI
<ul style="list-style-type: none"> <li>■ tehnološki razvoj podjetij, uvajanje novih proizvodnih procesov in razvoj novih proizvodov ter storitev</li> <li>■ nadaljnji razvoj zdraviliškega turizma in razvoj novih integralnih turističnih produktov v sožitju z naravo</li> <li>■ zagotavljanje novih površin za gospodarski razvoj</li> <li>■ povezovanje podjetij, institucij, posameznikov, njihovega znanja, kapitala in razvojnih projektov</li> <li>■ internacionalizacija gospodarstva in širitev poslovanja na tuje trge, tudi MSP</li> <li>■ 3. razvojna os kot nacionalni infrastrukturni in razvojni projekt</li> <li>■ zadržanje mladih perspektivnih kadrov na območju</li> <li>■ širitev čezmejnega sodelovanja na gospodarskem in turističnem področju</li> </ul>	<ul style="list-style-type: none"> <li>■ nezadostna vlaganja države v prometno infrastrukturo na območju,</li> <li>■ Schengenska meja</li> <li>■ nadaljnji »beg možganov«</li> <li>■ nadaljnje krčenje delovnih mest v panogah v prestrukturiranju (steklarstvo, lesna industrija)</li> <li>■ ranljivost malih gospodarskih subjektov na vplive zunanjih dejavnikov</li> <li>■ nezadostna ponudba zemljišč za razvoj gospodarstva</li> <li>■ nadaljevanje centraliziranega regijskega razvoja</li> <li>■ premajhna podpora razvoju MSP in namenjanje razvojnih sredstev le velikim podjetjem</li> <li>■ premajhna podpora države obmejnim in manj</li> </ul>



<ul style="list-style-type: none"><li>■ krepitev podomnih institucij in VEM mreže</li><li>■ razvoj vseživljenjskega učenja v podjetjih</li><li>■ večje povezovanje z izobraževalnimi in raziskovalnimi institucijami ter razvoj izobraževalnih programov za potrebe območja</li></ul>	razvitim območjem
---------------------------------------------------------------------------------------------------------------------------------------------------------------------------------------------------------------------------------------------------------------------------------------	-------------------



### 1.3.6.2 SWOT analiza človeški viri

PREDNOSTI	SLABOSTI
<ul style="list-style-type: none"> <li>■ prebivalstvo območja je v povprečju mlajše od slovenskega</li> <li>■ dva šolska centra na območju s srednješolskimi in višješolskimi programi</li> <li>■ izobrazbena struktura prebivalstva se postopoma izboljšuje</li> <li>■ število in delež študentov se povečujeta</li> <li>■ aktivni ljudski univerzi na območju</li> <li>■ razvita mreža temeljne zdravstvene oskrbe</li> <li>■ razvita mreža osnovnih šol in vrtcev</li> <li>■ aktivno društveno življenje</li> <li>■ kulturna ponudba območja (muzeji, zbirke, razvita ljubiteljska kulturna dejavnost)</li> </ul>	<ul style="list-style-type: none"> <li>■ visoka stopnja brezposelnosti</li> <li>■ nizka raven izobrazbe prebivalstva in zaposlenih</li> <li>■ beg možganov (posledično pomanjkanje strokovnih kadrov na območju)</li> <li>■ nezadostne možnosti za dejavnosti mladih</li> <li>■ upada zanimanje za vpis v poklicne in tehnične srednje šole</li> <li>■ nezadostna povezanost šol in gospodarstva</li> <li>■ nezadostno razvito vseživljenjsko učenje</li> <li>■ nizek življenjski standard</li> <li>■ nižja življenjska doba, velika prisotnost negativnih pojavov (alkoholizem, druge vrste odvisnosti, samomorilnost...)</li> <li>■ rast indeks staranja prebivalstva</li> </ul>
PRILOŽNOSTI	OVIRE/NEVARNOSTI
<ul style="list-style-type: none"> <li>■ ohranjanje in prenova obstoječih programov ter razvoj novih izobraževalnih programov na območju</li> <li>■ razvoj primernega okolja za aktivno delovanje mladih</li> <li>■ razvoj vseživljenjskega učenja in razvoj dveh centrov vseživljenjskega učenja</li> <li>■ zadržanje mladega izobraženega kadra z zagotovitvijo možnosti zaposlitve in ustreznih bivalnih pogojev</li> <li>■ povezovanje šol in gospodarstva</li> <li>■ razvoj in izvajanje programov</li> <li>■ promocije zdravja</li> <li>■ razvoj različnih oblik prostovoljnega dela in podpora razvoju NVO</li> <li>■ sodelovanje v iniciativah EU</li> <li>■ nadaljnje razvijanje sodelovanja s partnerji iz EU in držav JV Evrope</li> </ul>	<ul style="list-style-type: none"> <li>■ neprivačno okolje za mlade (pomanjkanje delovnih mest, neprivačnost družbenega okolja, pomanjkanje stanovanj...)</li> <li>■ izseljevanje, predvsem mlajšega prebivalstva</li> <li>■ centralizacija srednjega, višjega in visokega šolstva v regiji</li> <li>■ premajhno zanimanje za poklice, ki jih potrebuje gospodarstvo za svoj razvoj</li> <li>■ prepočasno prilagajanje izobraževalnih programov in programov usposabljanja spremenjenim potrebam gospodarstva</li> <li>■ prenizka zavest o potrebnosti VŽU</li> <li>■ krčenje javnih storitev na podeželju in s tem slabšanje dostopnosti storitev za podeželsko prebivalstvo</li> </ul>



### 1.3.6.3 SWOT analiza podeželje

PREDNOSTI	SLABOSTI
<ul style="list-style-type: none"> <li>■ ohranjeno in ekološko neobremenjeno okolje</li> <li>■ ugodne naravne danosti – neokrnjena in čista narava</li> <li>■ bogata naravna in kulturna dediščina</li> <li>■ zavarovana območja (Kozjanski park, krajinski parki, Natura 2000)</li> <li>■ raznovrstna kmetijska pridelava</li> <li>■ prisotno ekološko kmetijstvo in integrirana pridelava</li> <li>■ močno prisotna tradicija kmetovanja</li> <li>■ obstoj že oblikovane turistične ponudbe podeželja (VTC)</li> <li>■ ohranjanje avtohtonih sort sadja (travnških sadovnjakov)</li> <li>■ bogati gozdovi, ki nudijo možnost izkoriščanja biomase</li> <li>■ razvito društveno življenje in različne prireditve</li> </ul>	<ul style="list-style-type: none"> <li>■ ekonomska šibkost nosilcev kmetijskih in s kmetijstvom povezanih dejavnosti, kar otežuje izrabo nepovratnih evropskih sredstev</li> <li>■ nezadostna povezanost in sodelovanje kmetijskih proizvajalcev in nosilcev razvoja podeželja</li> <li>■ majhne kmetije, ki so s svojo ekstenzivno proizvodnjo nekonkurenčne v pogojih trga EU</li> <li>■ praznjenje posameznih podeželskih območij, posebej obmejnih in hribovitih</li> <li>■ slaba starostna in izobrazbena struktura kmetov</li> <li>■ nizka stopnja usposobljenosti in informiranosti prebivalstva na podeželju</li> <li>■ opuščanje kmetovanja in zaraščanje kulture krajine</li> <li>■ neustrezna infrastruktura opremljenost podeželja</li> <li>■ pomanjkanje podjetnosti na podeželju</li> <li>■ neobstoj lokalnih prepoznavnih produktov in blagovnih znamk</li> </ul>
PRILOŽNOSTI	OVIRE/NEVARNOSTI
<ul style="list-style-type: none"> <li>■ izboljšanje izobrazbene strukture kmetov in razvoj novih oblik usposabljanja</li> <li>■ finančne spodbude za razvoj podjetništva na podeželju in dopolnilnih dejavnosti na kmetijah</li> <li>■ povezovanje proizvajalcev pri predelavi in trženju</li> <li>■ razvoj in zaščita produktov višje kakovosti ter lokalnih blagovnih znamk</li> <li>■ izkoriščanje lesne biomase in drugih obnovljivih virov</li> <li>■ razvoj turizma na podeželju in njegovo povezovanje s turističnimi centri</li> <li>■ razvoj sonaravnega kmetijstva v povezavi s povečanim povpraševanjem po zdravi hrani</li> <li>■ revitalizacija bogate kulturne dediščine na podeželju za potrebe turizma</li> <li>■ vključevanje naravne dediščine v turistično ponudbo</li> <li>■ razvoj IKT</li> <li>■ čezmejno sodelovanje</li> </ul>	<ul style="list-style-type: none"> <li>■ opuščanje kmetovanja in propadanje manjših kmetij zaradi ekonomskih razlogov</li> <li>■ neustrezna kmetijska politika z vidika ohranjanja malih kmetij</li> <li>■ neustrezna (preveč omejevalna) zakonodaja z vidika razvoja dopolnilnih dejavnosti</li> <li>■ nezmožnost občin, da izgradijo potrebno infrastrukturo na podeželju</li> <li>■ nadaljevanje izseljevanja mladih s podeželja in njihova nemotiviranost za delo na kmetiji</li> <li>■ nesposobnost koriščenja evropskih in državnih sredstev</li> <li>■ propadanje objektov kulturne dediščine in izguba identitete območja</li> <li>■ slabšanje oskrbe podeželja z javnimi storitvami zaradi poudarjenega ekonomskega gledanja</li> <li>■ Schengenska meja</li> </ul>



### 1.3.6.4 SWOT analiza okolje, prostor in infrastruktura

PREDNOSTI	SLABOSTI
<p><b>Oskrba s pitno vodo:</b></p> <ul style="list-style-type: none"> <li>■ veliko število vodnih virov</li> <li>■ relativno dobra ozemeljska pokritost</li> <li>■ relativno dobro spremljanje stanja kakovosti vode (viri, dobave)</li> </ul> <p><b>Odvajanje in čiščenje odpadnih voda:</b></p> <ul style="list-style-type: none"> <li>■ izgrajene ČN v večjih krajih na območju</li> <li>■ zgrajeni kanalizacijski sistemi v večjih naseljih</li> <li>■ izdelane študije in projekti zbiranja in čiščenja odpadnih voda</li> </ul> <p><b>Odvoz in ravnanje z odpadki:</b></p> <ul style="list-style-type: none"> <li>■ vzpostavljen sistem odvoza in ravnanja z odpadki</li> <li>■ uveden sistem ločenega zbiranja odpadkov z ekološkimi otoki</li> <li>■ vzpostavljen CERO</li> </ul> <p><b>Okolje:</b></p> <ul style="list-style-type: none"> <li>■ ohranjena kvalitetna naravna krajina</li> <li>■ velik delež zavarovanih območij (Natura 2000, krajinski parki, spomeniki)</li> <li>■ Kozjanski park</li> <li>■ izjemna pestrost rastlinskih in živalskih vrst</li> <li>■ rastoča osveščenost o skrbi za okolje (ekošole, ekovrti)</li> </ul>	<p><b>Oskrba s pitno vodo:</b></p> <ul style="list-style-type: none"> <li>■ neurejeno upravljanje z vaškimi vodovodi</li> <li>■ slab nadzor nad kvaliteto pitne vode v vaških in individualnih vodovodih</li> <li>■ dotrajanost vodovodnih sistemov, velik delež azbestnih cevi, visoke vodne izgube</li> <li>■ v času viškov povpraševanja komajda zadostne količine vode za oskrbo</li> <li>■ oporečnost vodnih virov</li> <li>■ razpršenost odjemnih mest</li> </ul> <p><b>Odvajanje in čiščenje odpadnih voda:</b></p> <ul style="list-style-type: none"> <li>■ zastareli kanalizacijski sistemi, ki niso vodotesni</li> <li>■ veliko število pretočnih greznic brez rednega praznjenja,</li> <li>■ manjša naselja brez kanalizacijskih sistemov in ČN</li> <li>■ onesnaževanje podtalnice, vodotokov in jezer (Slivniško)</li> </ul> <p><b>Odvoz in ravnanje z odpadki:</b></p> <ul style="list-style-type: none"> <li>■ nevklučenost velikega dela prebivalcev na podeželju v odvoz odpadkov</li> <li>■ nezadostno razvito ločeno zbiranje odpadkov in nezadostno število ekoloških otokov</li> <li>■ potrebna sanacija lokalnih odlagališč</li> <li>■ črna odlagališča</li> </ul> <p><b>Okolje:</b></p> <ul style="list-style-type: none"> <li>■ nezadostna podpora razvoju zavarovanih območij</li> <li>■ nezadostna komunalna infrastruktura in neustrezno ravnanje z odpadki</li> <li>■ onesnaženost vodotokov (Vogljajne in Sotle s pritoki) in jezer (Slivniško jezero)</li> <li>■ premajhna protipoplavna varnost</li> <li>■ izginjanje naravnih habitatov in zaraščanje</li> <li>■ neustrezna osveščenost prebivalcev, gospodarstva in obiskovalcev o skrbi za okolje</li> </ul>





<p><b>Energija:</b></p> <ul style="list-style-type: none"> <li>■ Oskrba z električno energijo je zadovoljiva (potrebno kabliranje vodov), že izgrajeni sistemi za oskrbo z zemeljskim plinom</li> <li>■ narejene študije s področja oskrbe z energijo in toplotne zaščite stavb</li> <li>■ začetne investicije v obnovljive vire energije (Bohor, Rogaška Les)</li> </ul> <p><b>IKT infrastruktura:</b></p> <ul style="list-style-type: none"> <li>■ dobro razvita IKT v mestih in večjih lokalnih središčih</li> <li>■ e-šole na območju in drugi javni e-dostopi (knjižnice, CIPS itd.)</li> </ul> <p><b>Prometna infrastruktura:</b></p> <ul style="list-style-type: none"> <li>■ povezava Savinjske regije s Hrvaško</li> <li>■ izdelana prometna študija umestitve državnih kolesarskih povezav v prostor za Obsotelje in Kozjansko in strokovne podlage za lokalno kolesarsko omrežje območja in navezava na Hrvaško</li> </ul> <p><b>Prostor:</b></p> <ul style="list-style-type: none"> <li>■ policentrični razvoj območja</li> <li>■ ohranjena kultura krajina</li> <li>■ arhitektura dediščina</li> <li>■ razvijajoče se sodelovanje občin pri izvajanju določenih projektov</li> <li>■ pripravljen osnutek regijske zasnove prostorskega razvoja</li> <li>■ razvoj ukrepov zemljiške politike (zagotavljanje občinskih zemljišč)</li> </ul>	<p><b>Energija:</b></p> <ul style="list-style-type: none"> <li>■ razpršenost poselitve otežuje izgradnjo ekonomsko učinkovitega daljinskega ogrevanja</li> <li>■ prevelika poraba energije glede na proizvedeno dodano vrednost</li> </ul> <p><b>IKT infrastruktura:</b></p> <ul style="list-style-type: none"> <li>■ nepokritost območja s signalom mobilne telefonije</li> <li>■ slabo razvita IKT v manjših zaselkih</li> <li>■ malo javno dostopnih internetnih točk</li> <li>■ nezadostno znanje o uporabi IKT med prebivalci, še posebej starejšimi</li> </ul> <p><b>Prometna infrastruktura:</b></p> <ul style="list-style-type: none"> <li>■ slaba prometna infrastruktura in dostopnost območja</li> <li>■ težko dostopna naselja v hribovitih predelih in zato slabša dostopnost zaposlitvenih in oskrbnih centrov za prebivalce teh območij</li> <li>■ neustrezno vzdrževane javne in gozdne poti</li> <li>■ neurejena križanja cest in železnice</li> <li>■ neurejene kolesarske povezave</li> <li>■ slabo razvit javni promet, ki se še slabša</li> </ul> <p><b>Prostor:</b></p> <ul style="list-style-type: none"> <li>■ nejasna prostorska zakonodaja oz. dolgotrajna priprava novega zakona</li> <li>■ pomanjkanje regionalnega prostorskega planiranja</li> <li>■ razpršena poselitve</li> <li>■ zaradi neosveščenosti pri urejanju prostora in neupoštevanja tipologije naselij izginja tipična arhitektura</li> <li>■ propadanje arhitekturne dediščine zaradi pomanjkanja sredstev</li> <li>■ neustrezna zemljiška politika (občine ne razpolagajo z ustreznim fondom zemljišč)</li> </ul>
<b>PRILOŽNOSTI</b>	<b>OVIRE/NEVARNOSTI</b>
<p><b>Oskrba s pitno vodo:</b></p> <ul style="list-style-type: none"> <li>■ zagotovitev dodatnih vodnih virov</li> <li>■ ustrezna zaščita vodovarstvenih območij</li> <li>■ prenos upravljanja vaških vodovodov na JKP/OKP</li> </ul>	<p><b>Oskrba s pitno vodo:</b></p> <ul style="list-style-type: none"> <li>■ nepripravljenost vaških skupnosti, da prenesejo upravljanje z vodovodi na JLP/OKP</li> <li>■ nezmožnost zagotoviti dodatne vodne vire</li> </ul>



- rekonstrukcija obstoječih vodovodov in izgradnja novih za zagotovitev kvalitetne pitne vode vsem gospodinjstvom

#### **Odvajanje in čiščenje odpadnih voda:**

- razvoj novih tehnologij (male ČN)
- povezovanje na ravni porečij pri reševanju problemov odvajanja in čiščenja odpadnih voda
- pridobivanje nepovratnih EU in državnih sredstev za projekte

#### **Odvoz in ravnanje z odpadki:**

- razvoj ločenega zbiranja odpadkov pri izvoru
- nadaljnje sodelovanje na regijski ravni in razvoj CERO

#### **Okolje:**

- Kozjanski park in ostala zavarovana območja (natura 2000, krajinski parki)
- sonaravni razvoj različnih dejavnosti na načelih trajnostnega razvoja
- podpora EU zaščiti in varovanju okolja
- evropski viri za financiranje okoljskih naložb
- vključevanje naravne dediščine v turistični razvoj
- izvajanje izobraževanj in raziskav s področja varstva okolja v okviru (Šolski center Šentjur, Inštitut za okolje)

#### **Energija:**

- razpoložljivost obnovljivih virov (še posebej biomase, možnost rabe drugih rastlin in ostalih virov)

#### **IKT infrastruktura:**

- zagotoviti širokopasovni dostop do interneta povsod
- izgradnja novih baznih postaj mobilne telefonije
- izgradnja manjkajočih oddajnikov RTV Slovenije
- koriščenje EU virov za financiranje projektov IKT
- zagotoviti dostop do IKT vsem prebivalcem

- onesnaženja vodnih virov zaradi neustrezne zaščite

#### **Odvajanje in čiščenje odpadnih voda:**

- nezmožnost občin zagotoviti izpolnjevanje EU standardov na področju odvajanja in čiščenja odpadnih voda
- nepripravljenost države, da sofinancira izgradnjo manjših sistemov iz EU virov
- nadaljnje onesnaževanje podtalnice, vodotokov in jezer (Slivniško)

#### **Odvoz in ravnanje z odpadki:**

- nadaljnja eutrofikacija Slivniškega jezera
- možnost okužb pri kopanju v vodotokih
- možnost onesnaženja podtalnice iz točkovnih in razpršenih virov onesnaženja
- neizvedena sanacija lokalnih odlagališč

#### **Okolje:**

- nadaljevanje onesnaževanja okolja in neizgradnja potrebne komunalne infrastrukture
- omejitve financiranja okoljskih naložb iz EU virov le na večje komunalno-infrastrukturalne projekte
- razvoj novih habitatov (npr. mokišče na Slivniškem jezeru)
- plazovitost, vodna erozija, potresna nevarnost

#### **Energija:**

- nezadostna podpora rabi obnovljivih virov energije
- nezadostno poznavanje tehnologij s tega področja

#### **IKT infrastruktura:**

- zanemarjanje razvoja IKT na podeželju zaradi ekonomske nezanimivosti

**Prometna infrastruktura:**

- povezava Savinjske regije s Hrvaško
- potek 3. razvojne osi skozi območje (izgradnja hitre ceste Dramlje-Sevnica)
- posodobitev ceste Dramlje - Rogaška Slatina - Dobovec
- ureditev mreže kolesarskih poti
- razbremenitev mestnih središč s prometom

**Prostor:**

- večje sodelovanje občin pri urejanju prostora
- dokončanje regijske zasnove prostorskega razvoja
- povezovanje razvojnega in prostorskega planiranja
- čezmejno sodelovanja na področju urejanja prostora
- vključevanje v nacionalne in evropske projekte s področja urejanja prostora

**Prometna infrastruktura:**

- zavlăčevanje z izgradnjo potrebne cestne infrastrukture
- Schengenska meja s Hrvaško
- povečevanje osebnega in tovornega prometa

**Prostor:**

- nesprejetje prostorske zakonodaje
- podrejanje ozkim ekonomskim interesom na področju posegov v prostor in urejanja prostora
- prevlada centralizacije kot modela regijskega razvoja



### 1.3.6.5 SWOT Obsotelje in Kozjansko

PREDNOSTI	SLABOSTI
<ul style="list-style-type: none"> <li>■ razvit zdraviliški turizem</li> <li>■ prilagodljivost malih podjetij</li> <li>■ tradicija obrtništva</li> <li>■ delno razvita turistična ponudba podeželja (VTC)</li> <li>■ v povprečju mlajše prebivalstvo od slovenskega</li> <li>■ visok delež mladih, ki študira (izobrazbena struktura prebivalstva se izboljšuje)</li> <li>■ dva šolska centra na območju s srednješolskimi in višješolskimi programi</li> <li>■ bogata naravna, kulturna ter arhitektura dediščina</li> <li>■ ugodne naravne danosti – neokrnjena in čista narava (zavarovana območja Kozjanski park, krajinski parki, Natura 2000)</li> <li>■ tradicija kmetovanja (raznovidna kmetijska pridelava, ekološko kmetijstvo in integrirana pridelava)</li> <li>■ policentrični razvoj območja</li> <li>■ razvito čezmejno gospodarsko sodelovanje in oblikovana turistična cona</li> </ul>	<ul style="list-style-type: none"> <li>■ neugodne prometne povezave in slaba dostopnost notranjosti območja</li> <li>■ neustrezna infrastrukturna opremljenost območja</li> <li>■ nezadostna ponudba zemljišč za razvoj gospodarstva</li> <li>■ beg možganov (pomanjkanje strokovnih kadrov in delovnih mest zanje)</li> <li>■ visoka stopnja brezposelnosti in nizek življenjski standard</li> <li>■ praznjenje obmejnih in hribovitih področij (opuščanje kmetovanja)</li> <li>■ nizka stopnja izobrazbe</li> <li>■ nezadostno razvito vseživljenjsko učenje</li> <li>■ slabo razvita podjetniška kultura</li> <li>■ premajhna prepoznavnost območja kot turistične destinacije (slabo razvita dopolnilna ponudba in nepovezanost turistične ponudbe)</li> <li>■ nizka dodana vrednost in šibka finančna moč gospodarstva za vlaganja v razvoj</li> <li>■ nepovezanost podjetnikov in nezadostno razvito podporno okolje</li> <li>■ indeks staranja prebivalstva hitro raste</li> <li>■ velika prisotnost negativnih pojavov (alkoholizem, druge vrste odvisnosti, samomorilnost . . .)</li> </ul>
PRILOŽNOSTI	OVIRE/NEVARNOSTI
<ul style="list-style-type: none"> <li>■ nadaljnji razvoj zdraviliškega turizma</li> <li>■ razvoj turizma na podeželju (nastajanje novih integralnih turističnih produktov v sožitju z naravo)</li> <li>■ revitalizacija bogate kulturne dediščine in vključitev naravne dediščine v turistično ponudbo</li> <li>■ tehnološki razvoj podjetij, uvajanje novih proizvodnih procesov in razvoj novih proizvodov ter storitev</li> <li>■ povezovanje podjetij, institucij, posameznikov, njihovega znanja, kapitala in razvojnih projektov</li> <li>■ 3. razvojna os kot nacionalni infrastrukturni in razvojni projekt</li> <li>■ razvoj novih programov in inštitucij na področju usposabljanja in izobraževanja</li> <li>■ razvoj VŽU</li> <li>■ razvoj sonaravnega kmetijstva v povezavi s povečanim povpraševanjem po zdravi hrani</li> <li>■ izkoriščanje lesne biomase in drugih obnovljivih virov</li> </ul>	<ul style="list-style-type: none"> <li>■ nadaljevanje centraliziranega regijskega razvoja in premajhna podpora države obmejnim in manj razvitim območjem</li> <li>■ nezadostna vlaganja države v prometno infrastrukturo na območju</li> <li>■ krčenje delovnih mest v panogah v prestrukturiranju (steklarstvo, lesna industrija)</li> <li>■ premajhna podpora razvoju MSP in namenjanje razvojnih sredstev le velikim podjetjem</li> <li>■ nadaljnji »beg možganov« z območja zaradi privlačnosti večjih centrov</li> <li>■ premajhno zanimanje za poklice, ki jih potrebuje gospodarstvo za svoj razvoj</li> <li>■ prenizka zavest o potrebnosti VŽU</li> <li>■ krčenje javnih storitev na podeželju</li> <li>■ prepočasno prilagajanje izobraževalnih programov in programov usposabljanja spremenjenim potrebam</li> </ul>



<ul style="list-style-type: none"> <li>■ nadaljnje razvijanje sodelovanja s partnerji iz EU in držav JV Evrope</li> <li>■ razvoj primernega okolja za aktivno delovanje in zaposlovanje mladih</li> <li>■ razvoj IKT</li> <li>■ razvoj različnih oblik prostovoljnega dela in podpora razvoju nevladnega sektorja</li> </ul>	<p>gospodarstva</p> <ul style="list-style-type: none"> <li>■ neustrezna kmetijska politika z vidika ohranjanja malih kmetij (opuščanje kmetovanja in propadanje manjših kmetij zaradi ekonomskih razlogov)</li> <li>■ preveč omejevalna zakonodaja z vidika razvoja dopolnilnih dejavnosti</li> <li>■ nesposobnost koriščenja evropskih in državnih sredstev</li> <li>■ propadanje kulturne dediščine in kulturne krajine ter izgubljanje identitete območja</li> </ul>
------------------------------------------------------------------------------------------------------------------------------------------------------------------------------------------------------------------------------------------------------------------------------------------------------------------------------	-------------------------------------------------------------------------------------------------------------------------------------------------------------------------------------------------------------------------------------------------------------------------------------------------------------------------------------------------------------------------------------------------------------------------------------------------------------------------

### 1.3.6.6 Ugotovitve in razvojne usmeritve

Obsootelje in Kozjansko mora z lastno organiziranostjo in aktivnostjo izkoristiti naslednje obdobje za hitrejši razvoj, saj nadaljevanje dosedanjega vzorca razvoja Savinjske regije, usmerjenega predvsem v razvoj regijskega središča, ne bo prispevalo razvoju območja in skladnejšemu razvoju regije. Ustvariti je treba okolje, ki bo naklonjeno razvoju gospodarstva, turizma in podjetništva, privlačno za nove, inovativne pobude in strokovne kadre ter odprto v širše, domače in tuje okolje.

**Izboljšanje prometne dostopnosti** ter notranje in zunanje prometne povezanosti območja je predpogoj hitrejšega gospodarskega razvoja, **skupaj z izgradnjo ostale potrebne infrastrukture na območju (komunalne, IKT)**. Brez kvalitetnih prometnih povezav ni gospodarskega in turističnega razvoja, otežena pa je tudi mobilnost delovne sile.

Razvoj gospodarstva in turizma je ključnega pomena za Obsootelje in Kozjansko. Razvojno prednost predstavljajo turistična podjetja v obeh zdraviliških centrih, ki razvijajo novo, kvalitetnejšo ponudbo, uspešna podjetja, ki so se že internacionalizirala in so razvojno naravnana in mali podjetniki s svojo prilagodljivostjo. Krepiti je treba tudi čezmejno gospodarsko sodelovanje in zagotoviti vzpostavitev skupnega gospodarskega prostora, vendar ga lahko vzpostavljjanje schengenske meje oteži.

Odpraviti je treba razvojne zaostanke območja, ki se danes kažejo kot nizka izobrazbena struktura prebivalstva, beg možganov in posledično manjko kreativnih, ustvarjalnih in visoko izobraženih kadrov na območju, nizka stopnja inovativnosti, premajhna vlaganja v R&R, slabo razvita podjetniška kultura in podjetništvo, premalo sodelovanja med podjetji in podjetniki, pomanjkanje komunalno opremljenih zemljišč oz. zemljišč po ugodni ceni ter premajhna vlaganja v njihovo zagotavljanje.

Razvojno priložnost predstavlja nadaljnji uspešen razvoj zdraviliškega turizma in krepitev dodatne ponudbe, razvoj drugih storitev na območju, razvoj uspešnih podjetij v



predelovalni industriji, povezovanje podjetij zaradi doseganja sinergijskih učinkov (R&R, trženje itd.), razvoj novih in prenova obstoječih izobraževalnih programov na območju in v regiji, hitrejše uvajanje vseživljenjskega učenja med prebivalstvom in zaposlenimi, razvoj podpornega okolja in krepitev razvojne mreže na območju v sodelovanju s Savinjsko regijo in drugimi regijami (Posavjem, Podravjem) ter hrvaško stranjo, da bo območje izkoristilo priložnosti, ki jih v novem obdobju ponujajo različni viri (so)financiranja.

Na raznovrstni in bogati kulturni in naravni dediščini, sonaravnem kmetijstvu in obrtniški tradiciji je treba graditi razvoj podeželja, razvijati kmetijske produkte z višjo dodano vrednostjo, novo turistično ponudbo in nove podjetniške ideje, da bomo lahko z novimi delovnimi mesti ohranili podeželje poseljeno in živo.

Prav tako je na območju potrebno **vzpostaviti kvalitetno razvojno infrastrukturo** (podjetniški inkubator, tehnološke centre v ključnih podjetjih, razpoložljiva komunalno opremljena zemljišča) ter **zagotoviti kvalitetne podporne storitve** skozi lokalne, območne in regionalne podporne institucije. Tako bo območje koncentriralo človeške in finančne vire v razvojne aktivnosti, pri tem pa pričakuje tudi ustrezno podporo Savinjske regije in države.

Območje goji tudi pričakovanja, da bo država s svojimi vlaganji podprla razvoj najmanj razvitih območij in razvojna prizadevanja občin, saj občine z lastnimi sredstvi ne bodo zmogle bremena in se bo brez aktivne pomoči države pri uveljavljanju načel skladnega regionalnega razvoja razvojni zaostanek območja povečeval.



## 1.4 STRATEGIJA RAZVOJA

### 1.4.1 VIZIJA

**Živo, dinamično in odprto območje, tesno povezano s širšim domačim in čezmejn timer okoljem, z vsestransko razvito turistično ponudbo v sozvočju z naravo in razvijajočim se gospodarstvom ter uspešnimi podjetji, kar omogočajo ustrezno razvita fizična, družbena in podjetniška infrastruktura ter aktivno lokalno prebivalstvo in dejavna lokalna oblast.**

#### **Uresničitev vizije bomo dosegali z:**

- okrepljenim sodelovanjem in povezovanjem lokalnih nosilcev razvoja na območju
- ustvarjanjem ustreznih infrastrukturnih pogojev
- zagotavljanjem za podjetništvo prijaznega okolja
- aktiviranjem obstoječih človeških potencialov območja in pritegnitvijo kadrov od drugod
- izkoriščenjem naravnih in kulturnih danosti območja
- razvojem javno-zasebnega partnerstva
- uresničevanjem načel trajnostnega razvoja.

### 1.4.2 STRATEŠKI CILJI RAZVOJA

#### **Strateški cilji območnega razvojnega partnerstva za obdobje 2007-2013 so:**

- ustvariti konkurenčno lokalno gospodarstvo in kvalitetna nova delovna mesta
- razvoj kakovosti v turizmu
- dvig socialnega in človeškega kapitala na območju ter zaustavitev izseljevanja mlajšega in izobraženega prebivalstva
- zagotoviti boljšo prometno dostopnost regije in ustrezno infrastrukturno opremljenost območja
- zagotoviti uspešno črpanje evropskih in državn timer sredstev za potrebe razvoja območja.



## Kazalniki ciljev:

### Bruto dodana vrednost na zaposlenega v primerjavi s Slovenijo

Izhodiščno stanje v %	Končno stanje v %
66	75

### Število novih delovnih mest

Izhodiščno stanje	Končno stanje
0	500

### Povečanje števila turistov in nočitev na območju za 20-30%

Izhodiščno stanje	Končno stanje
113.552 turistov 535.378 nočitev	141.940 turistov 669.222 nočitev

### Delež delovno aktivnega prebivalstva s srednješolsko izobrazbo

Izhodiščno stanje v %	Končno stanje v %
26	35

### Delež delovno aktivnega prebivalstva z višjo in visoko izobrazbo

Izhodiščno stanje v %	Končno stanje v %
9	15

### Število prenovljenih in izgrajenih cest

Izhodiščno stanje v km	Končno stanje 2013 v km
0	

### Črpanje razvojnih sredstev

Viri sredstev	Izhodiščno stanje	2013
Regionalne spodbude - program Razvoj regij	0	19 mio EUR oz. 2,7 mio EUR letno
Sredstva strukturnih skladov vključno z deležem države – vsi programi DRP 2007-2013: 2,5% nacionalne kvote	0	cca 135 mio EUR





### 1.4.3 HORIZONTALNI CILJI RAZVOJA

#### ■ Uresničevanje načel trajnostnega razvoja

Trajnostni razvoj razumemo kot razvoj, ki temeljni na medsebojni usklajenosti ciljev družbenega in gospodarskega razvoja in varovanja narave. Tako se ohranjanje in izboljšanje kvalitete okolja ustrezno prepleta z gospodarskim razvojem in socialno kohezijo s ciljem doseganja uravnoteženega prostorskega, okoljskega, gospodarskega in družbenega razvoja. Razumemo ga kot priložnost, da z ozaveščenim odnosom do narave iščemo razvojne priložnosti, kjer bodo gospodarski, socialni in okoljski vidiki med sabo čim bolj usklajeni. Spodbujali bomo okoljsko učinkovit razvoj gospodarstva, turizma in kmetijstva ter z vlaganji v komunalno infrastrukturo in okolju prijazne in obnovljive vire energije izboljšali okoljske razmere na območju. Z učinkovitim upravljanjem zavarovanih območij (Kozjanski park, Natura 2000, ostale naravne vrednote) bomo ohranjali biotsko raznovrstnost, s skrbjo za premično in nepremično dediščino ter njenim funkcionalnim vključevanjem v sodobni način življenja in dela pa bomo ohranjali identiteto območja in njegovo kulturno pestrost.

#### ■ Krepitev čezmejnega in mednarodnega sodelovanja

Območje se bo pri svojem razvoju sicer opiralo na lastne sile, vendar se bo hkrati povezovalo in sodelovalo navzven ter pri tem iskalo tudi sinergije z zunanjim okoljem in dodatno razvojno pomoč regije, države in EU. Obsotelje in Kozjansko meji na Republiko Hrvaško, in sicer na Krapinsko-zagorsko županijo. S hrvaško stranjo so že razviti zelo intenzivni stiki, in sicer tako med občinami, gospodarskimi subjekti, razvojnimi institucijami, šolami itd. Dobro sodelovanje se kaže tudi skozi skupno pripravo in izvajanje čezmejnih projektov na različnih področjih. Tovrstno sodelovanje želimo v prihodnje še okrepiti, zato v sodelovanju s hrvaško stranjo izvajamo različne skupne aktivnosti in pripravljamo skupne razvojne projekte za naslednje obdobje.

Obenem želimo bolj aktivno sodelovati tudi v drugih programih čezmejnega sodelovanja, saj imamo že dobro razvito sodelovanje v JV Evropi in na območju republik nekdanje Jugoslavije. Obenem se občine povezujejo tudi z občinami iz EU, kar nam odpira dodatne priložnosti za skupno sodelovanje v pobudah Skupnosti.

#### ■ Krepitev razvojne mreže Obsotelja in Kozjanskega in sodelovanje z razvojno mrežo Savinjske regije

Krepitev razvojne mreže Obsotelja in Kozjanskega je predpogoj hitrejšega razvoja območja, saj je ravno pomanjkanje kvalitetnih razvojnih kadrov pomembna ovira hitrejšemu razvoju. Krepitev mreže se bo odvijala skozi kadrovske krepitve območja in območnih institucij ter z razvijanjem in intenziviranjem medsebojnega sodelovanja, s čimer se bodo dosegali večji sinergijski učinki. Zato se bo posebna pozornost namenjala usposabljanju kadrov za projektno in timsko delo ter pripravo in vodenje evropskih in zahtevnejših razvojnih projektov. S ciljem doseganja boljših rezultatov se



bomo povezovali tudi v okviru Savinjske regije in čezmejno, saj bomo tako lahko skupaj zagotavljali uspešnejše in učinkovitejše delo in dosegali boljše rezultate.



## 1.5 RAZVOJNE PRIORITETE, PROGRAMI IN UKREPI

### PRIORITETA 1 KONKURENČNOST IN INOVATIVNOST GOSPODARSTVA

<b>Program 1.1</b>	<b>Izgradnja gospodarske razvojne infrastrukture</b>
Ukrep 1.1.1	Poslovne cone
Ukrep 1.1.2	Podjetniški inkubatorji
<b>Program 1.2</b>	<b>Spodbujanje podjetništva</b>
Ukrep 1.2.1	Podporno okolje za razvoj MSP
Ukrep 1.2.2	Povezovanje podjetij
<b>Program 1.3</b>	<b>Podpora tehnološkemu posodabljanju, inovativnim in razvojnim projektom podjetij in ustvarjanju kvalitetnih delovnih mest</b>
Ukrep 1.3.1.	Podpora tehnološkemu posodabljanju podjetij
Ukrep 1.3.2	Spodbujanje inovativnosti

### PRIORITETA 2 KAKOVOST V TURIZMU

<b>Program 2.1</b>	<b>Ureditev infrastrukture za turizem</b>
Ukrep 2.1.1	Obnova in izgradnja turistične infrastrukture
Ukrep 2.1.2	Obnova in izgradnja športno-turistične infrastrukture
Ukrep 2.1.3	Obnova in izgradnja turistično-prometne infrastrukture
<b>Program 2.2</b>	<b>Turistična destinacija</b>
Ukrep 2.2.1	Management turistične destinacije

### PRIORITETA 3 KOMPETENCE IN ZNANJE ZA RAZVOJ

<b>Program 3.1</b>	<b>Razvoj izobraževalnih programov</b>
Ukrep 3.1.1	Razvoj srednješolskih, višješolskih in visokošolskih izobraževalnih programov
Ukrep 3.1.2	Povezovanje izobraževanja in gospodarstva
<b>Program 3.2</b>	<b>Učeha se družba</b>
Ukrep 3.2.1	Razvoj vseživljenjskega učenja
<b>Program 3.3</b>	<b>Kvaliteta življenja in socialna vključenost</b>
Ukrep 3.3.1	Zagotavljanje pogojev za kvaliteten razvoj otrok in mladine
Ukrep 3.3.2	Izboljšanje zdravja prebivalcev
Ukrep 3.3.3	Zaposlovanje težje zaposljivih
Ukrep 3.3.4	Ustvarjalno in kvalitetno preživljanje prostega časa



- Ukrep 3.3.5 Skrb za starejše in zagotavljanje socialne vključenosti ranljivih skupin
- Ukrep 3.3.6 Zagotavljanje primernih stanovanj

#### **PRIORITETA 4 CELOVIT RAZVOJ PODEŽELJA**

- Program 4.1 Podjetniška prenova podeželja in nova delovna mesta**
- Ukrep 4.1.1 Usposabljanje in izobraževanje za razvoj
- Ukrep 4.1.2 Konkurenčnost kmetijstva, gozdarstva in agroživilske industrije
- Ukrep 4.1.3 Dvig kakovosti proizvodov in razvoj trženja
- Ukrep 4.1.4 Spodbujanje sonaravnega kmetovanja
- Program 4.2. Mreženje naravne in kulturne dediščine za razvoj turizma**
- Ukrep 4.2.1 Revitalizacija kulturne dediščine za potrebe turizma
- Ukrep 4.2.2 Vključevanje naravne dediščine v turistično ponudbo
- Ukrep 4.2.3 Razvoj in promocija integralnih turističnih produktov podeželja
- Program 4.3 Zagotavljanje kvalitetnih pogojev bivanja in dela**
- Ukrep 4.3.1 Izboljšanje in razvoj infrastrukture
- ukrep 4.3.2 Spodbujanje kulturnih in društvenih dejavnosti

#### **PRIORITETA 5 OKOLJE IN INFRASTRUKTURA ZA TRAJNOSTNI RAZVOJ**

- Program 5.1 Okolje, infrastruktura**
- Ukrep 5.1.1 Odvajanje in čiščenje odpadnih voda in zagotavljanje oskrbe s kvalitetno pitne vode
- Ukrep 5.1.2 Ravnanje z odpadki
- Ukrep 5.1.3 Zagotavljanje protipoplavne varnosti
- Program 5.2 Zagotovitev pogojev za mobilnost**
- Ukrep 5.2.1 Izgradnja cestnega omrežja
- Program 5.3 Razvoj trajnostne energetske oskrbe**
- Ukrep 5.3.1 Spodbujanje učinkovite rabe energije in obnovljivih virov



### 1.5.1 PRIORITETA 1: KONKURENČNOST IN INOVATIVNOST GOSPODARSTVA

Konkurenčnost in inovativnost v gospodarstvu sta pogoj hitrejšega gospodarskega in družbenega razvoja območja ter zmanjševanja njegovega razvojnega zaostanka v regiji, Sloveniji in EU. Pri tem se bo razvoj opiral na dosedanja uspešen razvoj nekaterih podjetij ter razvoj mikro, malih in srednjih podjetij, ki že sedaj predstavljajo pomembnega zaposlovalca na območju. Predvsem je nujno zagotoviti ustrezno gospodarsko razvojno infrastrukturo, z ustvarjanjem ustreznega podpornega okolja. Spodbujati je potrebno podjetništvo, inovativnost v podjetjih, povezovanje podjetij za skupna vlaganja v raziskovanje in razvoj, ustvarjanje novih produktov in storitev z višjo dodano vrednostjo in učinkovitejše trženje doma in v tujini, vlagati v tehnološko posodabljanje ter krepiti čezmejno gospodarsko sodelovanje.

**Strateški cilj:** Ustvariti konkurenčno lokalno gospodarstvo in kvalitetna nova delovna mesta.

**Kazalniki:**

- dodana vrednost na zaposlenega
- število novih delovnih mest

**Zastavljena prioriteta se bo udeleževala skozi naslednje programe z ukrepi:**

- Izgradnja gospodarske razvojne infrastrukture.
- Spodbujanje podjetništva.
- Podpora tehnološkemu posodabljanju, inovativnim in razvojnim projektom podjetij in ustvarjanju kvalitetnih delovnih mest.

#### Program 1.1: Izgradnja gospodarske razvojne infrastrukture

**Cilj programa:** Ureditev kvalitetno opremljenih površin za razvoj gospodarstva na območju, saj sedaj tovrstnih površin primanjkuje ter vzpostaviti mrežni podjetniški inkubator, ki bo nudil pogoje za hitrejši razvoj novih podjetij.

**Utemeljitev:** Na območju primanjkuje opremljenih površin za razvoj gospodarstva. Obenem občine razpolagajo z zelo skromnim fondom zemljišč v conah, kar jim otežuje, če ne celo onemogoča, vodenje aktivne razvojne politike. Zato bodo občine v prihodnje več vlagale v komunalno opremljanje poslovnih površin in v nakup zemljišč v conah. V tem okviru se bo zagotovilo tudi prenovo degradiranih površin v obstoječih conah in njihovo revitalizacijo z novimi dejavnostmi.



### Kazalniki:

- obseg novo urejenih površin (m<sup>2</sup>)
- obseg revitaliziranih površin (m<sup>2</sup>)
- obseg zemljišč v občinski lasti (m<sup>2</sup>)
- število inkubiranih podjetij

### Ukrep 1.1.1: Poslovne cone

<b>Cilji ukrepa</b>	<ul style="list-style-type: none"> <li>■ Ureditev površin za gospodarski razvoj</li> <li>■ Pridobivanje zemljišč v conah v občinsko last</li> <li>■ Hitrejši razvoj podjetij</li> <li>■ Hitrejši razvoj gospodarstva na območju</li> </ul>		
<b>Kazalniki rezultata</b>	<ul style="list-style-type: none"> <li>■ Velikost urejenih površin</li> <li>■ Število novih podjetij v conah</li> <li>■ Število novih delovnih mest v conah</li> </ul>		
<b>Območje izvajanja ukrepa</b>	<ul style="list-style-type: none"> <li>■ Celotno območje</li> </ul>		
<b>Aktivnosti</b>	<b>Opis</b>	<b>Časovni okvir</b>	<b>Nosilci</b>
<b>Urejanje poslovnih con</b>	Priprava projektov in PGD za opremljanje poslovnih con, nakupi zemljišč in izvajanje komunalnega opremljanja poslovnih con nacionalnega, regionalnega in lokalnega pomena z vso potrebno komunalno, prometno in IKT infrastrukturo.	2007-2013	Občine, MRAKO, podjetja, MOP, MG, SVRLP
<b>Povezovanje, upravljanje in trženje poslovnih con</b>	Vzpostaviti skupni sistem upravljanja poslovnih con, ki bo omogočal učinkovito upravljanje con in njihovo skupno trženje oz. pridobivanje investitorjev od drugod na območje.	2007-2013	Občine, MRAKO, podjetja

### Ukrep 1.1.2: Podjetniški inkubatorji

<b>Cilji ukrepa</b>	<ul style="list-style-type: none"> <li>■ Ustvariti boljše pogoje za razvoj novih podjetij</li> <li>■ Ureditev dveh podjetniških inkubatorjev (Šentjur in Rogaška Slatina)</li> </ul>		
<b>Kazalniki rezultata</b>	<ul style="list-style-type: none"> <li>■ Število inkubiranih podjetij</li> <li>■ Število novih delovnih mest v inkubiranih podjetjih</li> </ul>		
<b>Območje izvajanja ukrepa</b>	<ul style="list-style-type: none"> <li>■ Celotno območje</li> </ul>		
<b>Aktivnosti</b>	<b>Opis</b>	<b>Časovni okvir</b>	<b>Nosilci</b>
<b>Ureditev prostorov za podjetniški inkubator</b>	Ureditev in oprema prostorov za mrežni podjetniški inkubator v Šentjurju in Rogaški Slatini univerzitetni inkubator in ostale posrednike za prenos znanja.	2007-2013	Občine, MRAKO, podjetja, MOP, MG, SVRLP



<b>Razvoj podpornih storitev v okviru podjetniškega inkubatorja</b>	Kadrovska usposobitev inkubatorja in razvoj podpornih storitev v okviru podjetniškega inkubatorja za inkubiranje in nastajajoča podjetja Povezovanje podjetniškega inkubatorja v mrežo podjetniških inkubatorjev Savinjske regije in povezovanje z ostalimi sorodnimi institucijami. Povezovanje z R&R institucijami v regiji in širše.	2007-2013	MRAKO, OOOZ, podjetja, občine, RRA, JAPTI, MG
---------------------------------------------------------------------	-----------------------------------------------------------------------------------------------------------------------------------------------------------------------------------------------------------------------------------------------------------------------------------------------------------------------------------------------	-----------	-----------------------------------------------

## Program 1.2: Spodbujanje podjetništva

**Cilj programa:** Ustvariti spodbudno okolje za razvoj podjetništva, saj je to nezadostno razvito na območju.

**Utemeljitev:** Podjetniška kultura je preslabo razvita. Prav tako klima ni dovolj naklonjena podjetništvu. Podporne institucije sicer delujejo, vendar ne dovolj povezano. Poleg tega so kadrovske prešibke, da bi z morale kvalitetno izvajati številne naloge, ki jih zahteva hitrejši razvoj podjetništva na manj razvitih področjih, kjer je podjetništvo nezadostno razvito. Še posebej je nujno posvetiti pozornost mladim in jih spodbuditi in usposobiti za podjetništvo, saj si bodo lahko tako sami ustvarili svoja bodoča delovna mesta. Tudi podjetniška prenova podeželja zahteva ustrezno strokovno podporo, prav tako pa tudi razvoj podjetništva v različnih ciljnih skupinah, ki so sedaj premalo aktivne na tem področju.

### Kazalniki:

- število novoustanovljenih podjetij
- število podjetij/ na tisoč prebivalcev
- število uporabnikov podpornih storitev
- število novih podjetij med posebnimi ciljnimi skupinami
- število vključenih v podjetniške krožke, delavnice

### Ukrep 1.2.1: Podporno okolje za razvoj MSP

<b>Cilji ukrepa</b>	<ul style="list-style-type: none"> <li>■ ustvarjanje ugodne podjetniške klime</li> <li>■ razvoj podjetniške kulture na območju</li> <li>■ razvoj podpornega okolja za podjetništvo</li> <li>■ spodbujanje podjetništva med posebnimi ciljnimi skupinami (mladi, ženske, osebe s podeželja)</li> </ul>
<b>Kazalniki rezultata</b>	<ul style="list-style-type: none"> <li>■ število novoustanovljenih podjetij</li> <li>■ število podjetij/ na tisoč prebivalcev</li> <li>■ število uporabnikov podpornih storitev</li> <li>■ število novih podjetij med posebnimi ciljnimi skupinami</li> <li>■ število vključenih v podjetniške krožke, delavnice</li> </ul>





<b>Območje izvajanja ukrepa</b>	<ul style="list-style-type: none"> <li>celotno območje</li> </ul>		
<b>Aktivnosti</b>	<b>Opis</b>	<b>Časovni okvir</b>	<b>Nosilci</b>
<b>Ustvarjanje ugodne podjetniške klime in razvoj podjetniške kulture</b>	<ul style="list-style-type: none"> <li>pozitivna promocija podjetništva in uspešnih podjetnikov na območju</li> <li>usposabljanje in izobraževanje za podjetništvo</li> <li>seznanjanje mladih s podjetništvom preko podjetniških krožkov in delavnic</li> <li>usposabljanje za razvoj podjetništva na podeželju</li> </ul>	2007-2013	MRAKO, OOO, Šolski center Šentjur, osnovne šole, LU, podjetja, občine, JAPTI, Zavod za zaposlovanje MDD
<b>Razvoj podpornega okolja za podjetništvo</b>	<ul style="list-style-type: none"> <li>razvoj VEM in e-VEM mreže na območju in njena kadrovska krepitev</li> <li>odpravljanje administrativnih ovir v lokalnem okolju</li> <li>razvoj ostalih podpornih storitev za razvoj podjetništva</li> <li>povezovanje podpornih institucij na območju in razvoj kvalitetnega podpornega okolja ter skupnega sistema informiranja in obveščanja</li> </ul>	2007-2013	MRAKO, OOO, občine, JAPTI, MG, Zavod za zaposlovanje, MDDSZ

### Ukrep 1.2.2: Povezovanje podjetij

<b>Cilji ukrepa</b>	<ul style="list-style-type: none"> <li>vzpostavitev grozdov in podjetniških povezav na območju zaradi učinkovitejšega izvajanja skupnih poslovnih funkcij, vlaganja v raziskave in razvoja, razvoja novih izdelkov in skupnega nastopa na trgih</li> </ul>		
<b>Kazalniki rezultata</b>	<ul style="list-style-type: none"> <li>število vzpostavljenih povezav</li> <li>rast prihodkov v okviru povezav</li> </ul>		
<b>Območje izvajanja ukrepa</b>	<ul style="list-style-type: none"> <li>celotno območje</li> </ul>		
<b>Aktivnosti</b>	<b>Opis</b>	<b>Časovni okvir</b>	<b>Nosilci</b>
<b>Vzpostavljanje grozdov in drugih medpodjetniških povezav</b>	<ul style="list-style-type: none"> <li>informiranje in pomoč pri vzpostavljanju povezav, predvsem med MSP</li> <li>skupno izvajanje poslovnih funkcij</li> <li>skupne raziskave tržišč in izvajanje promocijsko-trženjskih aktivnosti</li> </ul>	2007-2013	MRAKO, OOO, GZS gospodarske družbe in podjetniki, grozdi, zadruga
<b>Čezmejno in mednarodno povezovanje podjetij</b>	<ul style="list-style-type: none"> <li>informiranje in obveščanje o možnostih povezovanja</li> <li>izvajanje čezmejnih in mednarodnih srečanj podjetij</li> <li>razvijanje čezmejnih povezav (grozdov, drugih poslovnih povezav)</li> </ul>	2007-2013	MRAKO, OOO, GZS, gospodarske družbe in podjetniki, grozdi, zadruga



### Program 1.3: Podpora tehnološkemu posodabljanju, inovativnim in razvojnim projektom podjetij in ustvarjanju kvalitetnih delovnih mest

**Cilj programa:** Z vlaganji v razvoj, tehnološko prenovo in inovativnost ustvariti konkurenčno lokalno gospodarstvo in kvalitetna nova delovna mesta.

**Utemeljitev:** Globalni gospodarski trendi in vse večja stopnja globalizacije zahtevajo tudi od območnega gospodarstva prilagajanje na nove razmere. Na konkurenčnem svetovnem trgu, ki vse bolj vliva tudi na nacionalni in lokalni trg, bodo lahko preživela le najbolj konkurenčna podjetja. To zahteva od podjetij večja vlaganja v razvoj, tehnološko posodabljanje in inoviranje ter razvoj novih podjetij, ki gradijo na tehnološko zahtevnih proizvodih z visoko dodano vrednostjo. Pri tem se morajo predvsem MSP povezovati med sabo in z velikimi podjetji v mreže, ki razvijajo znanje in raziskovalno dejavnost, katero potem prenašajo v proizvodne procese svojih članov. EU s svojimi programi in strukturnimi skladi prav tako podpira vlaganja v raziskave in razvoj, inovativno opremo in tehnološki razvoj s ciljem izboljšanje konkurenčnosti in inovativnosti gospodarstva. Na območju bomo v partnerstvu z regionalnimi in nacionalnimi programi delovali na intenzivnem vzpostavljanju inovativnega okolja v podjetjih in družbi.

#### Kazalniki:

- delež vlaganj v tehnološko prenovo
- delež vlaganj v razvoj
- nova delovna mesta
- število inovacij in patentov

#### Ukrep 1.3.1: Podpora tehnološkemu posodabljanju podjetij

<b>Cilji ukrepa</b>	■ nastajanje novih delovnih mest na podlagi tehnološkega razvoja, inovativnosti in razvoja novih proizvodov		
<b>Kazalniki rezultata</b>	■ vlaganja v tehnološko opremo ■ vlaganja v razvoj ■ število inovacij na območju ■ število novih delovnih mest		
<b>Območje izvajanja ukrepa</b>	■ celotno območje		
<b>Aktivnosti</b>	<b>Opis</b>	<b>Časovni okvir</b>	<b>Nosilci</b>
<b>Tehnološko posodabljanje podjetij</b>	Vlaganja v razvoj novih tehnoloških rešitev in novo tehnologijo, ki bo omogočala proizvodnjo z višjo dodano vrednostjo ter reinžiniring poslovnih procesov s ciljem zagotavljanja učinkovitejšega poslovanja. Ustanavljanje R&R oddelkov v večjih podjetjih in njihovo povezovanje z drugimi R&R institucijami.	2007-2013	Podjetja, MRAKO, OOZ, občine, grozdi in druge podjetniške povezave, mrežni podjetniški inkubator



<b>Zagotovitev finančnih virov</b>	Razvijanje svetovalne mreže in pomoči podjetjem pri vključevanju v različne programe EU in pri kandidiranju na razpise, ki jim omogočajo sofinanciranje vlaganj v tehnološki razvoj.	2007-2013	MRAKO, OOZ in druge podporne institucije, mrežni podjetniški inkubator, podjetja
------------------------------------	--------------------------------------------------------------------------------------------------------------------------------------------------------------------------------------	-----------	----------------------------------------------------------------------------------

### Ukrep 1.3.2: Spodbujanje inovativnosti

<b>Cilji ukrepa</b>	<ul style="list-style-type: none"> <li>■ vzpostaviti inovativno okolje v podjetjih in družbi, ki zmožno izkoristiti inovacijski potencial zaposlenih in zagotoviti čim večjo izrabo inovacij</li> </ul>		
<b>Kazalniki rezultata</b>	<ul style="list-style-type: none"> <li>■ število inovacijskih predlogov</li> <li>■ število inovatorjev na območju</li> <li>■ število realiziranih inovacij</li> </ul>		
<b>Območje izvajanja ukrepa</b>	<ul style="list-style-type: none"> <li>■ celotno območje</li> </ul>		
<b>Aktivnosti</b>	<b>Opis</b>	<b>Časovni okvir</b>	<b>Nosilci</b>
<b>Uvajanje sistemov za spodbujanje inovativnosti v podjetjih</b>	Spodbujanje inovativnosti zaposlenih, uvajanje sistemov spodbujanja inovativnosti v podjetja, usposabljanje managementa za spodbujanje inovativnosti v podjetjih.	2007-2013	Podjetja, MRAKO, OOZ, GZS, mrežni podjetniški inkubator, izobraževalne ustanove
<b>Ustvarjanje inovativnega okolja</b>	Razvijanje ustrezne družbene klime naklonjene inovativnosti in inovatorjem; razvijanje dogodkov vezanih na inovativnost, javno priznanje najuspešnejšim inovatorjem in najbolj inovativnim podjetjem.	2007-2013	Podjetja, MRAKO, OOZ, GZS, mrežni podjetniški inkubator, občine



## 1.5.2 PRIORITETA 2: KAKOVOST V TURIZMU

Turizem predstavlja pomembno gospodarsko panogo in razvojno priložnost območja. Zdraviliški turizem s svojimi programi predstavlja hrbtenico ponudbe, medtem ko so ostali potenciali, ki jih ima območje, nezadostno izkoriščeni. Kakovost v turizmu pomeni tako razvijanje in izboljševanje ponudbe v obeh zdraviliških centrih, kot tudi razvijanje novih integralnih produktov na celotnem območju, ki bodo bogatili ponudbo obeh centrov in ji zagotavljali višjo kakovostno raven. Obenem to zahteva tudi vlaganje v ljudi, ki delajo v turizmu, saj brez visoko usposobljenih kadrov ni kvalitetne ponudbe. Razvoj kakovostnejšega turizma na območju zahteva tudi večja vlaganja v turistično infrastrukturo, kot so kolesarske poti, jahalne poti, tematske in pešpoti, rekreacijski centri, vodni športi in rekreacija, saj ima območje bogate naravne in kulturne potencialne, ki sedaj niso ustrezno vključeni v turistično ponudbo.

**Strateški cilj:** Razvoj kakovosti v turizmu ter povečati prepoznavnost in konkurenčnost območja kot zanimive turistične destinacije.

### **Kazalniki:**

- prihodek iz poslovanja gospodarskih družb v gostinstvu in turizmu
- število turistov in nočitev na območju
- izobrazbena struktura zaposlenih v turizmu

### **Zastavljena prioriteta se bo udeleževala skozi naslednja programa z ukrepi:**

- Ureditev infrastrukture za turizem.
- Razvoj turistične destinacije.

## Program 2.1: Ureditev infrastrukture za turizem

**Cilj programa:** Zagotoviti kvalitetno infrastrukturo za razvoj turizma, saj brez tega ni mogoče zagotoviti konkurenčnosti in kvalitete v turizmu.

**Utemeljitev:** infrastrukturna opremljenost je predpogoj razvoja turizma. To zahteva tako vlaganja v potrebno prometno infrastrukturo, ki bo zagotovila večjo dostopnost območja (obravnavano deloma tudi v okviru prioritete 5), kot vlaganja v nastanitvene kapacitete in ostale kapacitete, ki bodo prispevale k kvalitetnejši in pestrejši ponudbi v sožitju z naravo. Na to se navezuje tudi vključevanje naravne in kulturne dediščine v turistično ponudbo (obravnavana v okviru prioritete 4).



### Kazalniki:

- višina investicij v turistične kapacitete
- število novih postelj
- število novih športno-turističnih objektov

### Ukrep 2.1.1: Obnova in izgradnja turistične infrastrukture

<b>Cilji ukrepa</b>	<ul style="list-style-type: none"> <li>■ izboljšati obstoječo in izgraditi nove turistične kapacitete na območju, ki bodo dopolnjevali in nadgrajevali obstoječo ponudbo</li> </ul>		
<b>Kazalniki rezultata</b>	<ul style="list-style-type: none"> <li>■ število novih turističnih kapacitet</li> <li>■ število prenovljenih turističnih kapacitet</li> <li>■ število novih ležišč</li> </ul>		
<b>Območje izvajanja ukrepa</b>	<ul style="list-style-type: none"> <li>■ celotno območje</li> </ul>		
<b>Aktivnosti</b>	<b>Opis</b>	<b>Časovni okvir</b>	<b>Nosilci</b>
<b>Obnova in izgradnja turistične infrastrukture</b>	Priprava projektov, izdelava dokumentacije, izvajanje obnove in novogradenj. Usklajevanje projektov s prostorskimi in okoljskimi možnostmi.	2007-2013	Turistična in ostala podjetja, nevladne organizacije, podjetniki

### Ukrep 2.1.2: Obnova in izgradnja športno - turistične infrastrukture

<b>Cilji ukrepa</b>	<ul style="list-style-type: none"> <li>■ zagotoviti možnosti za razvoj športno-rekreativne ponudbe na območju, ki bo dopolnjevala in bogatila obstoječo ponudbo, saj si vedno več turistov želi aktivno preživeti svoje počitnice</li> </ul>		
<b>Kazalniki rezultata</b>	<ul style="list-style-type: none"> <li>■ število izgrajenih športno-rekreativnih kapacitet</li> <li>■ število športno-rekreativnih prireditev v novih kapacitetah</li> </ul>		
<b>Območje izvajanja ukrepa</b>	<ul style="list-style-type: none"> <li>■ celotno območje</li> </ul>		
<b>Aktivnosti</b>	<b>Opis</b>	<b>Časovni okvir</b>	<b>Nosilci</b>
<b>Ureditev športno-rekreativne infrastrukture ob jezerih</b>	Priprava projektov, dokumentacije, prostorskih rešitev, projektne in gradbene dokumentacije, realizacija investicij. Izvedba ojezeritve Vonarskega jezera in izgradnja ustrezne infrastrukture ob jezeru. Nadaljnji razvoj Slivniškega jezera kot športno-rekreativnega centra. Širitev in ureditev golf igrišč na območju.	2007-2013	Občine, MRAKO, podjetja in drugi zasebniki, turistična in športna društva, MG



### Ukrep 2.1.3 Obnova in izgradnja turistično – prometne infrastrukture

<b>Cilji ukrepa</b>	■ zagotoviti ustrezno turistično-prometno infrastrukturo na območju		
<b>Kazalniki rezultata</b>	■ dolžina urejenih kolesarskih povezav ■ število parkirnih mest		
<b>Območje izvajanja ukrepa</b>	■ celotno območje		
<b>Aktivnosti</b>	<b>Opis</b>	<b>Časovni okvir</b>	<b>Nosilci</b>
<b>Urejanje kolesarskih povezav</b>	Po območju potekajo državne kolesarske povezave, za katere je že bila izdelana prometna študija umestitve v prostor. V nadaljevanju je potrebno pripraviti projektno in gradbeno dokumentacijo za njihovo ureditev. Na podlagi strokovnih podlag za lokalno kolesarsko omrežje se postopno pripravi dokumentacija za urejanje lokalnega omrežja. Sodelovanje s hrvaško stranjo v okviru ureditve skupnega čezmejnega kolesarskega omrežja.	2007-2013	Občine, DRSC, MRAKO
<b>Postavitev turistično-prometne signalizacije</b>	Izdelati celovito študijo postavitve turistično prometne signalizacije in zagotoviti njeno postavitve. Sodelovanje s hrvaško v okviru vzpostavljenе skupne turistične cone in celotnega čezmejnega prostora.	2007-2013	Občine, DRSC, MRAKO, društva
<b>Urejanje in izgradnja ostale turistično-prometne infrastrukture</b>	Študije ureditve mirujočega prometa, zagotavljanja površin za pešce, parkirnih mest, garažnih hiš, še posebej v večjih turističnih središčih.	2007-2013	Občine, DRSC, MP, podjetja in zasebniki

### Program 2.2: Razvoj turistične destinacije

**Cilj programa:** Zagotoviti razvoj in prepoznavnost Obsotelja in Kozjanskega kot zanimive in visokokakovostne turistične destinacije.

**Utemeljitev:** Območje že ima razvito prepoznavno turistično ponudbo in poddestinacije (Rogaška Slatina, Olimie). V celoti pa je območje premalo prepoznavno in ponudba ni dovolj raznolika in kakovostna. Območju želimo zagotoviti večjo prepoznavnost, ga povezati navznoter ter s sosednjimi območji v Sloveniji in čez mejo, ter tako spodbuditi sodelovanje, skupen razvoj ponudbe in skupno upravljanje celotne destinacije.



### Kazalniki:

- število novih integralnih produktov
- število tujih in domačih gostov

### Ukrep 2.2.1: Razvoj turistične destinacije

<b>Cilji ukrepa</b>	<ul style="list-style-type: none"> <li>■ zagotoviti razvoj turistične destinacije skozi prepoznavne in visokokakovostne produkte in uspešen in učinkovit management celotne destinacije</li> </ul>		
<b>Kazalniki rezultata</b>	<ul style="list-style-type: none"> <li>■ število novih integralnih turističnih produktov</li> <li>■ število tujih in domačih gostov,</li> <li>■ število nočitev</li> <li>■ prepoznavnost destinacije (ankete, STO)</li> <li>■ vzpostavljena skupna destinacijska organizacija</li> </ul>		
<b>Območje izvajanja ukrepa</b>	<ul style="list-style-type: none"> <li>■ celotno območje</li> </ul>		
<b>Aktivnosti</b>	<b>Opis</b>	<b>Časovni okvir</b>	<b>Nosilci</b>
<b>Povezovanje v turizmu</b>	Povezovanje turističnih podjetij, ostalih ponudnikov in drugih organizacij s področja turizma s ciljem zagotavljanja sinergijskih učinkov	2007-2013	GIZ-i, TIC-i, turistična podjetja in ponudniki, različne organizacije in svetovalna podjetja povezana s turizmom, MRAKO, občine, STO, MG
<b>Management destinacije</b>	Razvoj managementa poddestinacij (Rogaška Slatina, Podčetrtek) in destinacije ter sodelovanje pri razvijanju managementa s sosednjimi območji in v okviru Savinjske regije	2007-2013	Destinacijska organizacija, GIZ-i, TIC-i, turistična podjetja in ponudniki, različne organizacije in svetovalna podjetja povezana s turizmom, MRAKO, občine, STO, MG





### 1.5.3 PRIORITETA 3: KOMPETENCE IN ZNANJE ZA RAZVOJ

Kvaliteta človeških virov je bistvenega pomena za razvoj območja, skupaj z razvitim socialnim kapitalom. Izobrazbena struktura prebivalstva in zaposlenih na območju je šibka, zato jo je nujno izboljšati, tudi s ponudbo prenovljenih in povsem novih programov izobraževanja na različnih ravneh, ki bodo privlačni za mlade in bodo obenem zagotavljali območju potrebne kadre za razvoj. Nujno je na območju dvigniti raven zavedanja o nujnosti stalnega usposabljanja, učenja, nadgrajevanja svojih sposobnosti in znanja, ker lahko le tako na območju ustvarimo družbo znanja, ki je danes vse bolj nujni pogoj zagotavljanja gospodarskega razvoja, družbene blaginje in socialne kohezije. Vključenost predvsem mladih, ki predstavljajo razvojni potencial območja in ranljivih družbenih skupin je premajhna, zato je nujno poskrbeti za razvoj novih programov na tem področju. Še posebej to velja za mlade, ki morajo dobiti priložnost, da aktivno in enakopravno sodelujejo na vseh ravneh in da lahko razvijajo svojo ustvarjalnost skozi različne oblike aktivnosti.

**Strateški cilj:** Dvig socialnega in človeškega kapitala na območju skozi razvoj vseh oblik izobraževanja in usposabljanja ter zaustavitev izseljevanja mlajšega in izobraženega prebivalstva.

#### **Kazalniki:**

- izobrazbena struktura prebivalcev starejših od 15 let
- izobrazbena struktura zaposlenih
- število novih in prenovljenih izobraževalnih programov
- število vključenih v različne oblike vseživljenjskega učenja

#### **Zastavljena prioriteta se bo udeleževala skozi naslednje programe z ukrepi:**

- Razvoj izobraževalnih programov
- Učeča se družba
- Kvaliteta življenja in socialna vključenost.



### Program 3.1: Razvoj izobraževalnih programov

**Cilj programa:** Z razvojem in prenovo obstoječih programov ter razvojem in uvajanjem novih programov na srednješolski, višješolski in visokošolski ravni zagotoviti potrebne in usposobljene kadre za gospodarski in družbeni razvoj območja.

**Utemeljitev:** Izobrazbena struktura prebivalstva in zaposlenih na območju je šibka, zato jo je nujno izboljšati, tudi s ponudbo prenovljenih in povsem novih programov izobraževanja na različnih ravneh, ki bodo privlačni za mlade in bodo obenem zagotavljali območju potrebne kadre za razvoj. Sedaj nekateri programi ostajajo prazni, čeprav obstajajo potrebe po tovrstnih kadrih, zato je treba s prenovo programov narediti le-te zanimivejše za mlade. S krepitvijo obeh šolskih centrov ter razvojem novih izobraževalnih institucij se bo krepil kadrovski in razvojni potencial območja na področju človeškega kapitala, ki je danes skupaj s socialnim kapitalom odločujoč dejavnik razvoja.

#### Kazalniki:

- število prenovljenih in novih programov
- število dijakov/študentov v prenovljenih in novih programih
- število dijakov/študentov, ki se po končanem šolanju zaposli na območju

#### Ukrep 3.1.1: Razvoj srednješolskih, višješolskih in visokošolskih izobraževalnih programov

<b>Cilji ukrepa</b>	<ul style="list-style-type: none"> <li>■ ustvariti pogoje za razvoj in prenovo obstoječih programov ter razvoj in uvajanje novih programov na srednješolski, višješolski in visokošolski ravni, ki bodo v čim večji meri odgovarjali potrebam in razvojnim izzivom območja</li> </ul>		
<b>Kazalniki rezultata</b>	<ul style="list-style-type: none"> <li>■ število prenovljenih izobraževalnih programov</li> <li>■ število novih programov</li> <li>■ število vključenih v posamezne programe izobraževanja</li> <li>■ zaposljivost dijakov/študentov po končanem šolanju</li> </ul>		
<b>Območje izvajanja ukrepa</b>	<ul style="list-style-type: none"> <li>■ celotno območje</li> </ul>		
<b>Aktivnosti</b>	<b>Opis</b>	<b>Časovni okvir</b>	<b>Nosilci</b>
<b>Prenova in razvoj izobraževalnih programov</b>	Analiza potreb okolja, priprava študij in analiz, priprava prenovljenih programov, priprava predlogov uvajanja novih programov, kadrovska krepitev izobraževalnih institucij, še posebej na novih področjih izobraževanja, povezovanje z izobraževalnimi institucijami v regiji in Sloveniji, sodelovanje z izobraževalnimi institucijami na Hrvaškem, EU in drugih državah.	2007-2013	ŠC Šentjur, ŠC Rogaška Slatina, občini Šentjur in Rogaška Slatina, MRAKO, MIC, zainteresirana podjetja in njihovi kadrovniki



<b>Zagotavljanje prostorskih možnosti za izvajanje izobraževalnih programov</b>	Prenova prostorov, dograditev prostorov, zagotavljanje ustrezne opremljenosti prostorov tudi za razvijanje raziskovalne dejavnosti v sklopu izobraževalnih ustanov	2007-2013	Izobraževalne ustanove, MŠŠ, občine, podjetja,
---------------------------------------------------------------------------------	--------------------------------------------------------------------------------------------------------------------------------------------------------------------	-----------	------------------------------------------------

### Ukrep 3.1.2: Povezovanje izobraževanja in gospodarstva

<b>Cilji ukrepa</b>	<ul style="list-style-type: none"> <li>■ povezovati izobraževalne ustanove in podjetja zaradi usmerjanja mladih v deficitarne poklice in zagotavljanja kvalitetno usposobljenih kadrov za potrebe hitrejšega gospodarskega razvoja</li> </ul>		
<b>Kazalniki rezultata</b>	<ul style="list-style-type: none"> <li>■ število mladih, ki se odloči za izobraževanje v deficitarnih poklicih</li> <li>■ delež mladih, ki se po končanem šolanju zaposli na območju</li> </ul>		
<b>Območje izvajanja ukrepa</b>	<ul style="list-style-type: none"> <li>■ celotno območje</li> </ul>		
<b>Aktivnosti</b>	<b>Opis</b>	<b>Časovni okvir</b>	<b>Nosilci</b>
<b>Usmerjanje mladih v deficitarne poklice</b>	Seznanjanje mladih z deficitarnimi poklici, spodbujanje mladih za šolanje za te poklice.	2007-2013	MRAKO, OOOZ, CIPS, ŠC Šentjur, ŠC Rogaška Slatina, OŠ, študentski klubi, ZZZ, podjetja
<b>Povezovanje izobraževalnih ustanov z gospodarstvom</b>	Vzpostavljanje tesnih povezav med podjetji in izobraževalnimi ustanovami, animiranje strokovnjakov iz podjetij za sodelovanje v izobraževalnem procesu, razvijanje mentorstva, razvijanje študijske prakse v podjetjih, usmerjanje mladih v izdelavo seminarских, raziskovalnih in diplomskih nalog na teme, ki so zanimiva za lokalno gospodarstvo in okolje.	2007-2013	MRAKO, OOOZ, CIPS, ŠC Šentjur, ŠC Rogaška Slatina, OŠ, študentski klubi, podjetja, občine
<b>Vzpostavitev MIC in drugih organiziranih oblik sodelovanja z gospodarstvom</b>	Ustanavljanje in razvoj MIC, spodbujanje podjetij za vključevanje v aktivnosti MIC, čezmejno in mednarodno sodelovanje MIC.	2007-2013	ŠC Šentjur, podjetja, MŠŠ, MRAKO, OOOZ, občine, ostale institucije



## Program 3.2: Učeča se družba

**Cilj programa:** Z uveljavitvijo koncepta vseživljenjskega učenja in razvojem programov usposabljanja ter izobraževanja po meri območja zagotoviti kreativno in ustvarjalno učečo se družbo, ustvariti nova delovna mesta, povišati raven izobrazbe in izboljšati kvaliteto življenja.

**Utemeljitev:** Izobrazbena struktura prebivalstva in zaposlenih na območju je šibka, usposabljanje in izobraževanje in usposabljanje v podjetjih nezadostno razvita, prav tako je nizka stopnja vključenosti prebivalstva v različne oblike izobraževanja. Nujno je na območju dvigniti raven zavedanja o nujnosti stalnega usposabljanja, učenja, nadgrajevanja svojih sposobnosti in znanja, ker lahko le tako na območju ustvarimo družbo znanja, ki je danes vse bolj nujni pogoj zagotavljanja gospodarskega razvoja, družbene blaginje in socialne kohezije.

### Kazalniki:

- število programov vseživljenjskega učenja
- število udeležencev programov vseživljenjskega učenja

### Ukrep 3.2.1: Razvoj vseživljenjskega učenja

<b>Cilji ukrepa</b>	<ul style="list-style-type: none"> <li>■ razviti programe vseživljenjskega učenja in zagotoviti čim večjo vključenost prebivalcev in zaposlenih v te programe</li> </ul>		
<b>Kazalniki rezultata</b>	<ul style="list-style-type: none"> <li>■ število programov vseživljenjskega učenja</li> <li>■ število prebivalcev vključenih v programe vseživljenjskega učenja</li> <li>■ število zaposlenih vključenih v programe vseživljenjskega učenja</li> </ul>		
<b>Območje izvajanja ukrepa</b>	<ul style="list-style-type: none"> <li>■ celotno območje</li> </ul>		
<b>Aktivnosti</b>	<b>Opis</b>	<b>Časovni okvir</b>	<b>Nosilci</b>
<b>Razvoj in izvajanje programov vseživljenjskega učenja</b>	Razviti nove programe, ki bodo odgovarjali potrebam območja. Izvajanje animacije in osveščanja o pomenu vseživljenjskega učenja med prebivalci, zaposlenimi in managementom v podjetjih.	2007-2013	LU Rogaška Slatina, LU Šentjur, ŠC Šentjur, MIC, MŠŠ, MDDSZ, MRAKO, občine
<b>Vzpostavitev centra VŽU</b>	Pri obeh LU zagotoviti vstopne točke VŽU in jih ustrezno krepiti in razvijati, da bodo zagotavljale potrebno podporo razvoju VŽU na območju.	2007-2013	LU Rogaška Slatina, LU Šentjur
<b>Zagotovitev IKT podpore in javnih e-točk za potrebe VŽU</b>	Razvoj IKT podpore in e-točk za potrebe VŽU v sklopu LU, knjižnic, šol in drugih ustanov, da se omogoči čim večja dostopnost e-učenja prebivalstvu na celotnem območju.	2007-2013	LU Rogaška Slatina, LU Šentjur, ŠC Šentjur, MIC, MŠŠ, MDDSZ, MRAKO, občine



### Program 3.3: Kvaliteta življenja in socialna vključenost

**Cilj programa:** Zagotoviti izvajanje različnih programov za različne ciljne skupine, da se zagotovi njihova čim večja socialna vključenost in ustrezna kvaliteta življenja vsem prebivalcem območja.

**Utemeljitev:** Kvaliteta življenja na območju je različna, ne samo zaradi opremljenosti s fizično infrastrukturo temveč tudi zaradi različno razvitega družbenega življenja. Vključenost predvsem mladih, ki predstavljajo razvojni potencial območja in ranljivih družbenih skupin je premajhna, zato je nujno poskrbeti za razvoj novih programov na tem področju. Še posebej to velja za mlade, ki morajo dobiti priložnost, da aktivno in enakopravno sodelujejo na vseh ravneh in da lahko razvijajo svojo ustvarjalnost skozi različne oblike aktivnosti. Prav tako je nujno poskrbeti za ustvarjanje pogojev za večje zaposlovanje težje zaposljivih skupin.

#### Kazalniki:

- število novih programov za različne ciljne skupine
- število vključenih v programe
- število realiziranih zaposlitev težje zaposljivih
- kazalci zdravstvenega stanja prebivalstva

#### Ukrep 3.3.1: Zagotavljanje pogojev za kvaliteten razvoj otrok in mladine

<b>Cilji ukrepa</b>	<ul style="list-style-type: none"> <li>■ aktivno sodelovanje mladih v lokalnem okolju in širše</li> <li>■ preprečiti različne oblike zasvojenosti in družbene apatičnosti ter zagotoviti okolje ustvarjanja in razvijanja potencialov mladega človeka</li> <li>■ razviti solidarnost in strpnost mladih, vzpodbuditi medgeneracijsko povezovanje in sodelovanje ter zavedanje mladih o pomembnosti njihovega prispevka pri razvoju družbe</li> <li>■ zagotoviti stabilno delovanje mladinskih in drugih društev in enakomerno prostorsko pokritost mladinskih aktivnosti na območju</li> <li>■ območno, regijsko, slovensko, čezmejno in mednarodno povezovanje mladih</li> </ul>		
<b>Kazalniki rezultata</b>	<ul style="list-style-type: none"> <li>■ število aktivno delujočih mladih</li> <li>■ število organiziranih aktivnosti za mlade</li> <li>■ število aktivno delujočih mladinskih društev</li> <li>■ število mladih, aktivnih v drugih društvih</li> <li>■ število krajev, ki so zagotovili ustrezne prostore za dejavnosti mladine</li> <li>■ število vključenih v projekte sodelovanja na različnih ravneh</li> </ul>		
<b>Območje izvajanja ukrepa</b>	<ul style="list-style-type: none"> <li>■ celotno območje</li> </ul>		
<b>Aktivnosti</b>	<b>Opis</b>	<b>Casovni okvir</b>	<b>Nosilci</b>
<b>Razvoj preventivnih oblik dela z</b>	Podpora preventivnim programom in projektom; razvoj projektov mladi za mlade; podpora društvom in organizacijam, ki svoje programe ali	2007-2013	Mladinska društva in centri, MRAKO, občine, druge NVO



<b>mladimi in programov za kakovostno preživljanje prostega časa</b>	dele svojih programov namenjajo bogatitvi ponudbe prostočasnih dejavnosti; podpora pri zaposlovanju, izobraževanju in usposabljanje mentorjev in animatorjev, ki bodo delovali v programih za prosti čas; informiranje o kakovostnih oblikah preživljanja prostega časa in promoviranje prostočasnih dejavnosti in prostovoljnega dela mladih.		
<b>Zagotavljanje ustreznih pogojev za delovanje</b>	Zagotavljanje ustreznih prostorskih pogojev za kakovostno preživljanje prostega časa mladih (ureditev odprtih in zaprtih prostorov, MC); urediti sofinanciranje s strani občin.	2007-2013	Mladinska društva in centri, MRAKO, občine, druge NVO
<b>Razvoj prostovoljstva in aktivne participacije mladih na območju</b>	Promocija prostovoljstva in prostovoljnega dela med mladimi; razvoj socialne mreže (podpornega okolja), ki bo vzpodbujala prostovoljstvo; pomoč organizacijam pri usposabljanju prostovoljcev ter svetovanje pri delu z njimi; vzpostavitev baze podatkov prostovoljcev in organizacij prostovoljcev na območju.	2007-2013	Mladinska društva in centri, MRAKO, občine, druge NVO
<b>Mednarodno sodelovanje mladih</b>	Povezovanje mladinskih organizacij, aktivnosti in projektov s sorodnimi aktivnosti v EU in v drugih državah, še posebej Hrvaške in drugih držav na območju nekdanje Jugoslavije.	2007-2013	Mladinska društva in centri, MRAKO, občine, druge NVO

### Ukrep 3.3.2: Izboljšanje zdravja prebivalcev

<b>Cilji ukrepa</b>	■ izboljšati zdravstveno stanje prebivalcev in zaposlenih in spodbuditi zdrav življenjski slog		
<b>Kazalniki rezultata</b>	■ kazalci zdravstvenega stanja prebivalstva ■ število vključenih v različne preventivne programe		
<b>Območje izvajanja ukrepa</b>	■ celotno območje		
<b>Aktivnosti</b>	<b>Opis</b>	<b>Časovni okvir</b>	<b>Nosilci</b>
<b>Spodbujanje zdravega načina življenja</b>	Izvajanje animacijskih, promocijskih in izobraževalnih delavnic za prebivalstvo na temo zdravega načina življenja.	2007-2013	LU Šentjur in Rogaška Slatina, Zavod za varovanje zdravja, Zdravstveni domovi, NVO, Center za socialno delo, MRAKO
<b>Preventivni programi za bolezn odvisnosti</b>	Priprava in izvajanje preventivnih programov za zmanjšanje bolezn odvisnosti.	2007-2013	Center za socialno delo, Zavod za varovanje zdravja, Zdravstveni domovi, NVO, LU, MRAKO



### Ukrep 3.3.3: Zaposlovanje težje zaposljivih in zagotavljanje socialne vključenosti ranljivih skupin

<b>Cilji ukrepa</b>	<ul style="list-style-type: none"> <li>■ zmanjšati stopnjo brezposelnosti predvsem med brezposelnimi ženskami in starejšimi, nizko izobraženimi delavci</li> </ul>		
<b>Kazalniki rezultata</b>	<ul style="list-style-type: none"> <li>■ število zaposlenih žensk in stopnja brezposelnosti v tej kategoriji</li> <li>■ število zaposlenih starejših in neizobraženih brezposelnih oseb</li> </ul>		
<b>Območje izvajanja ukrepa</b>	<ul style="list-style-type: none"> <li>■ celotno območje</li> </ul>		
<b>Aktivnosti</b>	<b>Opis</b>	<b>Časovni okvir</b>	<b>Nosilci</b>
<b>Razvoj in izvajanje programov usposabljanja za težje zaposljive</b>	Razvoj svetovanja, usposabljanja in izobraževanja za potrebe večje zaposljivosti na trgu dela; razvoj in izvajanje programov usposabljanja za težje zaposljive, s katerimi si bodo povečali svoje znanje in razvili oz. utrdili obstoječe kompetence.	2007-2013	MRAKO in ostale podporne institucije,
<b>Skrb za starejše</b>	Zagotoviti prostorske pogoje za bivanje in varstvo starejših oseb, priprava in izvajanje različnih programov pomoči starejšim, razvijanje medgeneracijskega povezovanja.	2007-2013	Domovi za starejše, Centri za socialno delo, NVO, MDDSZ, občine
<b>Zagotavljanje socialne vključenosti ranljivih skupin</b>	Razvijanje programov za ciljne skupine z njihovim aktivnim sodelovanjem; animiranje in usposabljanje predstavnikov ciljnih skupin za aktivno udejstvovanje; zagotavljanje finančne podpore aktivnostim; razvijanje tolerance in sprejemanja drugačnosti v družbi.	2007-2013	NVO, šole, MRAKO, Centri za socialno delo, mladinski klubi in centri, občine, MDDSZ

### Ukrep 3.3.4: Ustvarjalno in kvalitetno preživljanje prostega časa

<b>Cilji ukrepa</b>	<ul style="list-style-type: none"> <li>■ ustvariti pogoje za izvajanje kulturnih, športnih in drugih dejavnosti, ki omogočajo kreativno in aktivno preživljanje prostega časa, pozitiven osebnostni razvoj in krepitev socialnega kapitala</li> </ul>		
<b>Kazalniki rezultata</b>	<ul style="list-style-type: none"> <li>■ število zagotovljenih objektov za izvajanje dejavnosti (dvoran, večnamenskih objektov itd.)</li> <li>■ število različnih dejavnosti</li> <li>■ število udeležencev na različnih dejavnostih</li> </ul>		
<b>Območje izvajanja ukrepa</b>	<ul style="list-style-type: none"> <li>■ celotno območje</li> </ul>		
<b>Aktivnosti</b>	<b>Opis</b>	<b>Časovni okvir</b>	<b>Nosilci</b>
<b>Zagotavljanje prostorskih pogojev</b>	Zagotovitev prostorskih pogojev za izvajanje dejavnosti; priprava projektov prenove in izgradnje, prenova in gradnja objektov, opremljanje objektov.	2007-2013	NVO, občine, šole, javna sklada za ljubiteljsko kulturo, športne zveze, MK, MŠŠ
<b>Razvoj</b>	Razvoj kulturnih, športnih in drugih prostočasnih	2007-	NVO, občine, šole,





<b>prostočasnih dejavnosti</b>	dejavnosti; finančna podpora izvajanju dejavnosti, zagotavljanje kadrov za vodenje in izvajanje dejavnosti.	2013	javna sklada za ljubiteljsko kulturo, športne zveze, MK, MŠŠ
--------------------------------	-------------------------------------------------------------------------------------------------------------	------	--------------------------------------------------------------



#### 1.5.4 PRIORITETA 4: CELOVIT RAZVOJ PODEŽELJA

Obsotelje in Kozjansko je vključeno v dva razvojna programa podeželja, ki podrobneje opredeljujeta razvojne aktivnosti na podeželju v prihodnjem obdobju. Skupno obema programoma je, da na razvoj podeželja gledata celostno in govorita o potrebi zagotavljanja celovitega razvoja, saj bo le tako mogoče dosežati razvojne cilje na tem področju in ohraniti podeželje poseljeno in živo. Krepitev gospodarske moči podeželja je povezana z večanjem konkurenčnosti kmetijstva in gozdarstva, diverzifikacijo podeželskega gospodarstva in učinkovitejšem trženjem ter ustrezno opremljenostjo podeželja s fizično in družbeno infrastrukturo potrebno za razvoj in kvalitetno bivanje.

**Strateški cilj:** Okrepiti ekonomsko moč podeželja in ohraniti poseljenost podeželja.

##### **Kazalniki:**

- število novih delovnih mest
- število ustanovljenih mikro podjetij
- število registriranih dopolnilnih dejavnosti
- število obiskovalcev in turistov
- višina vlaganj v izboljšanje infrastrukture na podeželju

##### **Zastavljena prioriteta se bo udeleževala skozi naslednje programe z ukrepi:**

- Podjetniška prenova podeželja in nova delovna mesta.
- Vključevanje naravne in kulturne dediščine v razvoj.
- Zagotavljanje kvalitetnih pogojev bivanja in dela.

#### Program 4.1: Podjetniška prenova podeželja in nova delovna mesta

**Cilj programa:** Zagotoviti razvoj podjetništva in ustvarjanje novih delovnih mest na podeželju.

**Utemeljitev:** Konkurenčnost podeželskega gospodarstva se lahko zagotavlja le skozi podjetniški pristop, tako k upravljanju kmetij in razvoju različnih dopolnilnih dejavnosti na kmetijah kot tudi k razvoju drugih dejavnosti, ki se lahko odvijajo v podeželskem prostoru. Predvsem gre tu za razvoj turizma, obrti in malega podjetništva, ki prispevajo k razvoju novih delovnih mest na podlagi izrabe endogenih virov podeželja in k izboljšanju kvalitete življenja na podeželju.



### Kazalniki:

- število novih delovnih mest
- število novih mikro podjetij
- število vključenih v izobraževanja in usposabljanja

### Ukrep 4.1.1: Usposabljanje in izobraževanje za razvoj

<b>Cilji ukrepa</b>	<ul style="list-style-type: none"> <li>■ izboljšati izobrazbeno strukturo kmetov in razviti njihove kompetence</li> </ul>		
<b>Kazalniki rezultata</b>	<ul style="list-style-type: none"> <li>■ število novih programov izobraževanja in usposabljanja</li> <li>■ število vključenih v izobraževanje in usposabljanje</li> <li>■ število podeljenih NPK</li> </ul>		
<b>Območje izvajanja ukrepa</b>	<ul style="list-style-type: none"> <li>■ celotno območje</li> </ul>		
<b>Aktivnosti</b>	<b>Opis</b>	<b>Časovni okvir</b>	<b>Nosilci</b>
<b>Priprava in izvajanje programov usposabljanja in izobraževanja</b>	<p>Krepitev programov na ŠC Šentjur in vzpostavitev MIC in ekocentra za potrebe razvoja podeželja. Razvoj novih NPK in vključevanje prebivalcev v usposabljanje za pridobitev NPK.</p> <p>Razvoj različnih programov usposabljanja in izobraževanja za potrebe turizma na kmetijah, okolje in naravovarstva v zvezi s kmetijstvom. Usposabljanja za podjetništvo na podeželju.</p>	2007-2013	MRAKO, ŠC Šentjur, LU Šentjur in Rogaška Slatina, MIC, KGZ, občine, MKGP, MDDSZ

### Ukrep 4.1.2: Konkurenčnost kmetijstva, gozdarstva in agroživilstva

<b>Cilji ukrepa</b>	<ul style="list-style-type: none"> <li>■ povečati konkurenčnost kmetijstva, gozdarstva in agroživilstva</li> </ul>		
<b>Kazalniki rezultata</b>	<ul style="list-style-type: none"> <li>■ dodana vrednost na zaposlenega v kmetijstvu, gozdarstvu in agroživilstvu</li> <li>■ število delovnih mest</li> <li>■ dohodek na zaposlenega</li> </ul>		
<b>Območje izvajanja ukrepa</b>	<ul style="list-style-type: none"> <li>■ celotno območje</li> </ul>		
<b>Aktivnosti</b>	<b>Opis</b>	<b>Časovni okvir</b>	<b>Nosilci</b>
<b>Konkurenčnost kmetijstva</b>	Vlaganja v tehnološko posodabljanje kmetij in izpolnjevanje EU standardov, povezovanje kmetijske proizvodnje s predelavo in vzpostavljanje prehrambenih verig, ki omogočajo uspešnejše trženje.	2007-2013	Kmečka gospodarstva, skupine proizvajalcev, KGZ, MRAKO in druge podpirne institucije
<b>Konkurenčnost gozdarstva</b>	Vlaganja v izboljšanje ekonomske vrednosti gozdov in gozdnih cest, ki bodo omogočile večjo izrabo gozdov in predvsem lesne biomase v povezavi z vse večjo rabo obnovljivih virov energije.	2007-2013	Kmečka gospodarstva, KGZ, MRAKO, skupine proizvajalcev, druge podpirne institucije
<b>Konkurenčnost</b>	Vlaganja v tehnološko posodabljanje	2007-	Podjetja, MRAKO in



<b>agroživilstva</b>	proizvodnje, inovativnost, povezovanje podjetij, ekologizacijo proizvodnje, razvoj novih proizvodov in pridobivanje novih trgov, čezmejno sodelovanje.	2013	druge podporne institucije
----------------------	--------------------------------------------------------------------------------------------------------------------------------------------------------	------	----------------------------

### Ukrep 4.1.3: Razvoj novih dejavnosti, dvig kakovosti proizvodov in razvoj trženja

<b>Cilji ukrepa</b>	<ul style="list-style-type: none"> <li>■ spodbuditi razvoj podjetništva na podeželju, razvoj dopolnilnih dejavnosti, izboljšati kakovost proizvodov in trženje</li> </ul>		
<b>Kazalniki rezultata</b>	<ul style="list-style-type: none"> <li>■ število novo registriranih dopolnilnih dejavnosti in oblik osebnega dela</li> <li>■ število novih mikro podjetij</li> <li>■ število proizvajalcev živil višje kakovosti</li> <li>■ število produktov v okviru priznanih shem višje kakovosti za kmetijske in nekmetijske pridelke, živila in izdelke</li> <li>■ število skupnih blagovnih znamk</li> <li>■ število organizacij proizvajalcev</li> </ul>		
<b>Območje izvajanja ukrepa</b>	<ul style="list-style-type: none"> <li>■ celotno območje</li> </ul>		
<b>Aktivnosti</b>	<b>Opis</b>	<b>Časovni okvir</b>	<b>Nosilci</b>
<b>Razvoj novih dejavnosti</b>	Razvoj dopolnilnih dejavnosti na kmetijah in različnih oblik osebnega dela. Razvoj podjetništva in novih mikro podjetij. Razvoj drugih oblik dela, kot so delo na domu, teledelo.	2007-2013	Kmečka gospodarstva, skupine proizvajalcev, KGZ, MRAKO in druge podporne institucije
<b>Dvig kakovosti proizvodov</b>	Izboljšanje kakovosti proizvodov, razvoj višje stopnje predelave kmetijskih proizvodov. Vključevanje proizvodov v različne sheme kakovosti	2007-2013	Kmečka gospodarstva, skupine proizvajalcev, KGZ, MRAKO, Kozjanski park, MKGP in druge podporne institucije
<b>Razvoj trženja</b>	Razvoj skupnih blagovnih in tržnih znamk, povezovanje proizvajalcev za skupni nastop na trgih, razvoj novih tržnih kanalov.	2007-2013	Kmečka gospodarstva, skupine proizvajalcev, KGZ, MRAKO, Kozjanski park in druge podporne institucije



#### Ukrep 4.1.4: Spodbujanje sonaravnega kmetovanja

<b>Cilji ukrepa</b>	<ul style="list-style-type: none"> <li>■ povečati delež sonaravnega kmetovanja</li> </ul>		
<b>Kazalniki rezultata</b>	<ul style="list-style-type: none"> <li>■ število eko-kmetij in kmetij z integrirano pridelavo</li> <li>■ obseg površin, namenjenih sonaravnemu kmetovanju</li> </ul>		
<b>Območje izvajanja ukrepa</b>	<ul style="list-style-type: none"> <li>■ celotno območje</li> </ul>		
<b>Aktivnosti</b>	<b>Opis</b>	<b>Časovni okvir</b>	<b>Nosilci</b>
<b>Razvoj sonaravnega kmetovanja</b>	Informiranje kmetov o sonaravnih oblikah pridelave in predelave. Razvijanje centra za ekokmetijstvo v okviru ŠC Šentjur kot strokovne podpirne institucije pri razvoju ekopridelave in predelave, pomoč pri povezovanju proizvajalcev in trženju.	2007-2013	KGZ, MRAKO, kmečka gospodarstva, ŠC Šentjur, Kozjanski park, MIC, druge podpirne institucije

### Program 4.2: Vključevanje naravne in kulturne dediščine v razvoj

#### Ukrep 4.2.1: Revitalizacija kulturne dediščine za potrebe turizma

<b>Cilji ukrepa</b>	<ul style="list-style-type: none"> <li>■ prenova objektov kulturne dediščine in njihova revitalizacija</li> </ul>		
<b>Kazalniki rezultata</b>	<ul style="list-style-type: none"> <li>■ število prenovljenih objektov kulturne dediščine</li> <li>■ število obiskovalcev</li> </ul>		
<b>Območje izvajanja ukrepa</b>	<ul style="list-style-type: none"> <li>■ celotno območje</li> </ul>		
<b>Aktivnosti</b>	<b>Opis</b>	<b>Časovni okvir</b>	<b>Nosilci</b>
<b>Prenova in revitalizacija kulturne dediščine</b>	Prenova in revitalizacija trških in vaških jeder, prenova in revitalizacija gradov, samostanov, kmečkih hiš in gospodarskih objektov ter njihova revitalizacija in vključitev v turistično ponudbo območja skozi ureditev tematskih poti, zbirk, male turistične infrastrukture itd.	2007-2013	Lastniki objektov, občine, društva, zainteresirana podjetja in zasebniki, MRAKO, Kozjanski park, zavodi s področja kulturne dediščine



### Ukrep 4.2.2: Vključevanje naravne dediščine v turistično ponudbo

<b>Cilji ukrepa</b>	<input type="checkbox"/> ohranjanje narave in vključevanje naravne dediščine v turistično ponudbo		
<b>Kazalniki rezultata</b>	<input type="checkbox"/> število obiskovalcev na območjih naravne dediščine		
<b>Območje izvajanja ukrepa</b>	<input type="checkbox"/> celotno območje		
<b>Aktivnosti</b>	<b>Opis</b>	<b>Časovni okvir</b>	<b>Nosilci</b>
<b>Trajnostna raba naravne dediščine</b>	Ustrezno upravljanje in ohranjanje naravne dediščine na območju in njeno vključevanje v turistično ponudbo območja s pomočjo ureditve rastišč in drugih biotopov, tematskih poti, razgledišč, predstavitev, demonstracij, razstav, vodenih ogledov itd.	2007-2013	Kozjanski park, Zavod za varstvo narave, MRAKO, občine, društva, zasebniki, šole, občine

### Ukrep 4.2.3: Razvoj in promocija integralnih turističnih produktov podeželja

<b>Cilji ukrepa</b>	<input type="checkbox"/> razvoj turizma na podeželju in novih delovnih mest		
<b>Kazalniki rezultata</b>	<input type="checkbox"/> število novih integralnih turističnih produktov <input type="checkbox"/> število obiskovalcev na podeželju		
<b>Območje izvajanja ukrepa</b>	<input type="checkbox"/> celotno območje		
<b>Aktivnosti</b>	<b>Opis</b>	<b>Časovni okvir</b>	<b>Nosilci</b>
<b>Razvoj in promocija integralnih turističnih produktov</b>	Ponudba podeželja je skromna in razdrobljena. Tudi ni dovolj povezana s ponudbo v zdraviliških središčih. Ponudbo je potrebno obogatiti in vzdigniti na višjo raven ter povezati v integralne turistične proizvode, ki jih bo mogoče uspešnejše tržiti, tako samostojno kot v povezavi z zdravilišči.	2007-2013	Kmečka gospodarstva, zasebniki, društva, občine, MRAKO, KGZ



## Program 4.3: Zagotavljanje kvalitetnih pogojev bivanja in dela

### Ukrep 4.3.1: Izboljšanje in razvoj infrastrukture

<b>Cilji ukrepa</b>	■ izboljšati infrastrukturno opremljenost podeželja		
<b>Kazalniki rezultata</b>	■ število zgrajenih infrastrukturnih objektov		
<b>Območje izvajanja ukrepa</b>	■ celotno območje		
<b>Aktivnosti</b>	<b>Opis</b>	<b>Časovni okvir</b>	<b>Nosilci</b>
<b>Prenova in izgradnja infrastrukture</b>	Priprava projektne dokumentacije, izvajanje prenove in gradnje infrastrukture, ki je pogoj za razvoj kmetijstva, dopolnilnih dejavnosti in podjetij ter ohranjanje poseljenosti.	2007-2013	Občine, krajevne skupnosti, društva, zasebniki

### Ukrep 4.3.2: Spodbujanje kulturnih in društvenih dejavnosti

<b>Cilji ukrepa</b>	■ ohranjanje in krepitev socialnega kapitala podeželja		
<b>Kazalniki rezultata</b>	■ število aktivnih društev ■ število članov društev ■ število izvedenih društvenih aktivnosti		
<b>Območje izvajanja ukrepa</b>	■ celotno območje		
<b>Aktivnosti</b>	<b>Opis</b>	<b>Časovni okvir</b>	<b>Nosilci</b>
<b>Spodbujanje kulturnih in društvenih dejavnosti</b>	Zagotavljanje prostorskih pogojev za delovanje društev in kulturno življenje, zagotavljanje finančne podpore društveni in kulturni dejavnosti, usposabljanje društvenih delavcev za delo v društvih in na področju dejavnosti društev, razvijanje čezmejnega in mednarodnega sodelovanja društev.	2007-2013	Društva, občine, krajevne skupnosti, MRAKO, MKGP, MK, MŠŠ





### 1.5.5 PRIORITETA 5: OKOLJE IN INFRASTRUKTURA ZA TRAJNOSTNI RAZVOJ

Slaba infrastrukturna opremljenost območja predstavlja eno ključnih ovir hitrejšemu razvoju. Predvsem je nujno izboljšati prometne povezave znotraj območja in navezavo območja navzven. Obenem je potrebno vlagati tudi v komunalno infrastrukturo, saj kazalci kažejo veliko zaostajanje območja na tem področju, kar znižuje kvaliteto bivanja obenem pa lahko tudi ogrozi okolje in bogato naravno dediščino območja (Kozjanski park).

**Strateški cilj:** Zagotoviti boljšo prometno dostopnost regije in ustrezno infrastrukturno opremljenost območja in uresničevanje načel trajnostnega razvoja.

#### Kazalniki:

- delež gospodinjstev priključen na javno vodovodno omrežje
- delež PE priključenih na kanalizacijsko omrežje
- delež gospodinjstev vključenih v odvoz odpadkov
- kilometri zgrajenih in posodobljenih cest
- število uporabnikov obnovljivih virov energije

**Zastavljena prioriteta se bo udeleževala skozi naslednje programe z ukrepi:**

- Okolje in infrastruktura.
- Zagotovitev pogojev za mobilnost.
- Razvoj trajnostne energetske oskrbe.

### Program 5.1: Okolje in infrastruktura

Ena od prioritet območja je trajnostni razvoj in varovanje okolja in narave, za katero sta značilni izjemna biotska pestrost in sorazmerno ohranjena narava in okolje. Po drugi strani se pojavlja problem točkovnega in razpršenega onesnaževanja, ki ga je treba ustrezno reševati, v kolikor se želi ohraniti kvalitetno naravno okolje, zato so potrebna vlaganja v izgradnjo komunalne infrastrukture za odvajanje in čiščenje odpadnih vod. Prebivalstvu na celotnem območju je treba omogočiti oskrbo s kvalitetno pitno vodo, ki je sedaj na nekaterih območjih ni oz. je neustrezna. Za vnaprej je treba zagotoviti dodatne vodne vire, ki bodo omogočali neprekinjeno in zanesljivo oskrbo tudi v sušnih mesecih. Zaradi starega omrežja in velikih izgub vode je omrežje potrebno sanirati in zmanjšati izgube pri prenosu.

Območje je ogroženo tudi zaradi naravnih nesreč. Veliko gospodarsko škodo povzročajo poplave, zato je potrebno izboljšati protipoplavno varnost, še posebej ob



Sotli in Voglajni. V okviru tega programa je oblikovan projekt Celovitega sonaravnega upravljanja porečja Sotle, ki bo na ravni upravljanja s porečjem celovito reševal problematiko odvajanja in čiščenja odpadnih vod, oskrbe s pitno vodo, protipoplavne varnosti in ureditve Vonarskega jezera.

### Ukrep 5.1.1: Odvajanje in čiščenje odpadnih voda, zagotavljanje oskrbe s kvalitetno pitno vodo in protipoplavne varnosti

<b>Cilji ukrepa</b>	<ul style="list-style-type: none"> <li>■ zagotoviti učinkovito odvajanje in čiščenje odpadnih voda ter oskrbo vseh prebivalcev s kvalitetno pitno vodo</li> </ul>		
<b>Kazalniki rezultata</b>	<ul style="list-style-type: none"> <li>■ delež prebivalcev priključenih na kanalizacijsko omrežje</li> <li>■ delež gospodinjstev priključenih na ČN</li> <li>■ delež prebivalcev priključenih na javno vodovodno omrežje</li> <li>■ zmanjšanje izgub vode v omrežju</li> </ul>		
<b>Območje izvajanja ukrepa</b>	<ul style="list-style-type: none"> <li>■ celotno območje</li> </ul>		
<b>Aktivnosti</b>	<b>Opis</b>	<b>Časovni okvir</b>	<b>Nosilci</b>
<b>Odvajanje in čiščenje odpadnih vod</b>	Gradnja novih in širitev ter prenova obstoječih ČN, rekonstrukcija in gradnja kanalizacijskega omrežja za potrebe učinkovitega odvajanja in čiščenja odpadnih voda, reševanje problematike individualnih onesnaževalcev.	2007-2013	OKP, JKP, občine, MOP, podjetja, gospodinjstva
<b>Oskrba s pitno vodo</b>	Dograditev manjkajočega vodovodnega omrežja, rekonstrukcija obstoječega s ciljem zmanjšanja izgub v omrežju, raziskave novih vodnih virov in ureditev novih črpališč, prenos vaških vodovodov v oskrbo JKP/OKP in posodobitev obstoječih sistemov za daljinski nadzor in upravljanje.	2007-2013	OKP, JKP, občine, MOP, podjetja, gospodinjstva
<b>Zagotavljanje protipoplavne varnosti</b>	Poplavna ogroženost tudi urbaniziranih predelov ob Sotli in Voglajni je velika in poplave povzročajo škodo in otežujejo razvoj. Potrebna je izvedba protipoplavnih ukrepov v porečju Sotle in Voglajne.	2007-2013	MOP, občine

### Ukrep 5.1.2: Ravnanje z odpadki

<b>Cilji ukrepa</b>	<ul style="list-style-type: none"> <li>■ zagotoviti vključenost celotnega območja v organiziran odvoz odpadkov, sanirati odlagališča na območju</li> </ul>		
<b>Kazalniki rezultata</b>	<ul style="list-style-type: none"> <li>■ delež prebivalcev vključenih v odvoz odpadkov</li> <li>■ število saniranih odlagališč</li> <li>■ število gospodinjstev vključenih v ločeno zbiranje odpadkov</li> </ul>		
<b>Območje izvajanja ukrepa</b>	<ul style="list-style-type: none"> <li>■ celotno območje</li> </ul>		
<b>Aktivnosti</b>	<b>Opis</b>	<b>Časovni</b>	<b>Nosilci</b>



		okvir	
<b>Ureditev sistema ravnanja z odpadki</b>	V Bukovžlaku deluje regijski CERO, ki zadošča potrebam celotne Savinjske regije. Del območja že ima urejen odvoz na CERO, za ostali del bo potrebno urediti sistem v prihodnjih letih.	2007-2013	OKP, Javne naprave Celje, Režijski obrat Občine Dobje, občine, podjetja
<b>Sanacija odlagališč</b>	Sanacija obstoječih odlagališč komunalnih, gradbenih in industrijskih odpadkov.	2007-2013	OKP, občine, podjetja

## Program 5.2: Zagotovitev pogojev za mobilnost

### Ukrepi 5.2.1: Izgradnja cestnega omrežja

<b>Cilji ukrepa</b>	<ul style="list-style-type: none"> <li>posodobiti in izgraditi cestno omrežje, ki bo povečalo dostopnost območja in omogočilo mobilnost znotraj območja</li> </ul>		
<b>Kazalniki rezultata</b>	<ul style="list-style-type: none"> <li>km posodobljenih in novozgrajenih cest</li> </ul>		
<b>Območje izvajanja ukrepa</b>	<ul style="list-style-type: none"> <li>celotno območje</li> </ul>		
<b>Aktivnosti</b>	<b>Opis</b>	<b>Časovni okvir</b>	<b>Nosilci</b>
<b>Rekonstrukcija in izgradnja državnega cestnega omrežja</b>	Priprava projektov za rekonstrukcijo in izgradnjo državnega cestnega omrežja, izvedba rekonstrukcij in novogradenj, ki bodo omogočile boljšo dostopnost območja.	2007-2013	MP, DRSC, občine
<b>Rekonstrukcija lokalnih cest</b>	Priprava projektov za rekonstrukcijo in izgradnjo lokalnega cestnega omrežja, izvedba rekonstrukcij in novogradenj.	2007-2013	SVRLP, občine

## Program 5.3: Razvoj trajnostne energetske oskrbe

### Ukrepi 5.3.1: Spodbujanje učinkovite rabe energije in obnovljivih virov

<b>Cilji ukrepa</b>	<ul style="list-style-type: none"> <li>zagotoviti učinkovito rabo energije in razvoj obnovljivih virov energije</li> </ul>		
<b>Kazalniki rezultata</b>	<ul style="list-style-type: none"> <li>zmanjšanje porabe energije na enoto proizvoda</li> <li>število uporabnikov obnovljivih virov energije</li> <li>višina investicij v rabo obnovljivih virov energije</li> </ul>		
<b>Območje izvajanja ukrepa</b>	<ul style="list-style-type: none"> <li>celotno območje</li> </ul>		
<b>Aktivnosti</b>	<b>Opis</b>	<b>Časovni okvir</b>	<b>Nosilci</b>



<b>Učinkovita raba energija</b>	Spodbujanje učinkovite rabe energije, priprava energetskega zasnove, spodbujanje izvajanja ukrepov za zmanjšanje toplotnih in energetskih izgub.	2007-2013	Občine, MRAKO, MOP in druga ministrstva, druge javne institucije
<b>Obnovljivi viri energije</b>	Promocija obnovljivih virov energije, seznanjanje prebivalcev in podjetij z možnostmi koriščenja obnovljivih virov, izdelava študij, podpora projektom izkoriščanja obnovljivih virov, priprava in izvedba pilotnih projektov uporabe obnovljivih virov, pomoč pri pridobivanju sredstev, mednarodno sodelovanje in povezovanje s ciljem prenosa dobrih praks in znanja.	2007-2013	Občine, podjetja, zasebniki, MRAKO, energetski svetovalci in pisarne, druge javne institucije



## 1.6 ANALIZA SKLADNOSTI ORP Z DRŽAVNIMI RAZVOJNIMI DOKUMENTI

### 1.6.1 SKLADNOST S STRATEGIJO RAZVOJA SLOVENIJE

Prednostne naloge SRS	Razvojne prioritete ORP	Analiza
<b>Konkurenčno gospodarstvo in hitrejša gospodarska rast</b>	<p>Konkurenčnost in inovativnost gospodarstva</p> <p>Kakovost v turizmu</p> <p>Krepitev razvojne mreže Obsotelja in Kozjanskega in sodelovanje z razvojno mrežo Savinjske regije</p> <p>Krepitev čezmejnega in mednarodnega sodelovanja</p>	<p>Območje se bo usmerilo v ustvarjanje pogojev za dvig konkurenčnosti in inovativnosti gospodarstva, ustanovilo podjetniški inkubator, zagotavljalo podporo tehnološkemu posodabljanju, inovativnosti in razvoju podjetij, razvoj višje kakovosti v turizmu, povezovanje v turizmu.</p>
<b>Učinkovito ustvarjanje, dvosmerni pretok in uporaba znanja za gospodarski razvoj in kakovostna delovna mesta</b>	<p>Kompetence in znanje za razvoj</p> <p>Krepitev razvojne mreže Obsotelja in Kozjanskega in sodelovanje z razvojno mrežo Savinjske regije</p> <p>Krepitev čezmejnega in mednarodnega sodelovanja</p>	<p>Vlaganje v znanje, razvoj človeških virov, in krepitev kadrovskega potenciala je prioriteta regije. Pri tem gre vlaganje v znanje in kadre v povezavi z gospodarstvom, s ciljem ustvarjanja kvalitetnih novih delovnih mest. Razvoj različnih oblik rednega in izrednega izobraževanja, vseživljenjskega učenja, postopno razvijanje raziskovalnih kapacitet na območju, tako v javnih institucijah kot podjetjih ter povezav z institucijami v regiji, državi in mednarodnem okolju za potrebe spodbujanja hitrejšega razvoja območja.</p>
<b>Učinkovita in cenejša država</b>	<p>Krepitev razvojne mreže Obsotelja in Kozjanskega in sodelovanje z razvojno mrežo Savinjske regije</p>	<p>Razvoj podpornih institucij in javnih storitev, ki bodo odpravljale ovire in nudile pomoč pri urejanju dokumentacije in izvedbi postopkov. Obenem se bo spodbujalo razvoj javno-zasebnega partnerstva pri vlaganjih v infrastrukturo in razvoj.</p>
<b>Sodobna socialna država in večja zaposlenost</b>	<p>Kompetence in znanje za razvoj</p> <p>Krepitev razvojne mreže Obsotelja in Kozjanskega in sodelovanje z razvojno mrežo Savinjske regije</p>	<p>Razvoj različnih storitev za posamezne ciljne skupine, še posebej za ranljive in težje zaposljive. S programi pomoči, svetovanja, usposabljanja in drugih aktivnosti se bo spodbujalo aktivno vključevanje teh skupin in večalo njihovo integracijo v družbo in na trg dela.</p>
<b>Povezovanje ukrepov za doseganje trajnostnega</b>	<p>Uresničevanje načel trajnostnega razvoja.</p> <p>Krepitev razvojne mreže</p>	<p>Programi in ukrepi so oblikovani na osnovi načel trajnostnega razvoja. Razvojne aktivnosti izhajajo iz opiranja na lastne sile in trajnostne rabe lokalnih virov. Ohranjanje narave in okolja</p>



<b>razvoja</b>	<p>Obsotelja in Kozjanskega in sodelovanje z razvojno mrežo Savinjske regije.</p> <p>Celovit razvoj podeželja</p> <p>Okolje in infrastruktura za trajnostni razvoj</p>	<p>je pogoj kakovosti v turizmu. Povezovanje obstoječih virov z novimi tehnologijami, predvsem IKT, ustvarja nove razvojne priložnosti za območje. Investicije v infrastrukturo bodo omogočile poseljenost podeželja, dvig kakovosti življenja in rast okoljskega kapitala.</p>
----------------	------------------------------------------------------------------------------------------------------------------------------------------------------------------------	---------------------------------------------------------------------------------------------------------------------------------------------------------------------------------------------------------------------------------------------------------------------------------

## 1.6.2 ANALIZA SKLADNOSTI ORP Z DRŽAVNIM RAZVOJNIM PROGRAMOM

Razvojno-investicijske prioritete DRP in njihovi cilji	Cilji razvojnih prioritete ORP
<p><b>Konkurenčno gospodarstvo in hitrejša rast</b> Cilji so spodbujanje podjetništva, povečanje inovativnosti, obsega domačih in tujih naložb v gospodarstvu, vključno z razvojem človeških virov ter spodbujanje internacionalizacije slovenskih podjetij za povečanje konkurenčnosti.</p>	<p><b>Konkurenčnost in inovativnost gospodarstva</b> Cilji so z vlaganji v razvoj, tehnološko prenavo in inovativnost ustvariti konkurenčno lokalno gospodarstvo in kvalitetna nova delovna mesta, ustvariti spodbudno okolje za razvoj podjetništva, vzpostavitev grozdov in podjetniških povezav na območju zaradi učinkovitejšega izvajanja skupnih poslovnih funkcij, vlaganja v raziskave in razvoj, razvoja novih izdelkov in skupnega nastopa na trgih.</p> <p><b>Kakovost v turizmu</b> Cilj je zagotoviti kvalitetno infrastrukturo za razvoj turizma, razvoj novih inovativnih integralnih produktov skozi aktiviranje potencialov naravne in kulturne dediščine, razvoj trženja in oblikovanje čezmejnega turističnega območja.</p> <p><b>Kompetence in znanje za razvoj</b> Cilj je dvig socialnega in človeškega kapitala na območju skozi razvoj vseh oblik izobraževanja in usposabljanja ter zaustavitev izseljevanja mlajšega in izobraženega prebivalstva.</p> <p><b>Krepitev razvojne mreže Obsotelja in Kozjanskega in sodelovanje z razvojno mrežo Savinjske regije</b> Cilj je zagotoviti učinkovito strokovno podporo razvoju, izvajanju ORP ter koriščenju evropskih in državnih virov v naslednjem programskem obdobju (horizontalni cilj in program).</p> <p><b>Čezmejno sodelovanje</b> Cilj je krepiti čezmejno in mednarodno sodelovanje in razvijati skupne projekte s partnerji iz tujine (horizontalni cilj).</p>



<p><b>Učinkovito ustvarjanje, dvosmerni pretok in uporaba znanja za gospodarski razvoj in kakovostna delovna mesta</b></p> <p>Cilj je povečati podporo terciarnega izobraževanja in raziskovalno-razvojne dejavnosti potrebam gospodarstva ter trga dela za globalno konkurenčnost podjetij, proizvodov, storitev in oseb.</p>	<p><b>Kompetence in znanje za razvoj</b></p> <p>Cilj je dvig socialnega in človeškega kapitala na območju skozi razvoj vseh oblik izobraževanja in usposabljanja ter zaustavitev izseljevanja mlajšega in izobraženega prebivalstva, da s tem izboljšamo kadrovskega potenciala območja za razvoj.</p> <p><b>Konkurenčnost in inovativnost gospodarstva</b></p> <p>Cilja sta spodbuditi hitrejši gospodarski razvoj v povezavi z vlaganji v razvoj, tehnologijo in inovacije, kar bo ustvarjalo nova delovna mesta na območju.</p> <p><b>Čezmejno sodelovanje</b></p> <p>Cilj je krepiti čezmejno in mednarodno sodelovanje in razvijati skupne projekte s partnerji iz tujine (horizontalni cilj).</p>
<p><b>Učinkovita in cenejša država:</b></p> <p>Cilja sta zvišati kakovost in učinkovitost storitev države ter znižati javne izdatke z izločitvijo storitev, ki se lahko zagotavljajo na trgu, iz proračunov.</p>	<p><b>Celovit razvoj podeželja</b></p> <p>Razvoj storitev in aktivnosti na podeželju, ki bodo povečale dostopnost javnih in drugih storitev prebivalcem.</p> <p><b>Krepitev razvojne mreže Obsotelja in Kozjanskega in sodelovanje z razvojno mrežo Savinjske regije</b></p> <p>Cilj je zagotoviti učinkovito strokovno podporo razvoju, izvajanju ORP ter koriščenju evropskih in državnih virov v naslednjem programskem obdobju (horizontalni cilj in program).</p>
<p><b>Moderna socialna država in večja zaposlenost</b></p> <p>Cilj četrte razvojno-investicijske prioritete je doseči družbo polne zaposlenosti in preprečiti revščino ter posledično socialno izključenost preko izboljšanja fleksibilnosti trga dela in ob zagotavljanju varnosti zaposlitve.</p>	<p><b>Kompetence in znanje za razvoj</b></p> <p>Cilji so dvig izobrazbene strukture prebivalstva in zaposlenih, povečati ponudbo prenovljenih in povsem novih programov izobraževanja na različnih ravneh, dvigniti raven zavedanja o nujnosti stalnega usposabljanja, učenja, nadgrajevanja svojih sposobnosti in znanja, zagotoviti večjo vključenost mladih, ki predstavljajo razvojni potencial območja in ranljivih družbenih skupin in večanje možnosti zaposlovanja težje zaposljivih.</p> <p><b>Celovit razvoj podeželja</b></p> <p>Cilji so dvig usposobljenosti prebivalstva, ustvariti boljše pogoje za kulturno in društveno udejstvovanje.</p>
<p><b>Povezovanje ukrepov za doseganje trajnostnega razvoja</b></p> <p>Cilj pete razvojno-investicijske prioritete je zagotoviti visoko kakovost življenja, ki temelji na razvoju kulture in nacionalne identitete, skladnejšem razvoju regij, varnosti, gospodarjenju s prostorom, trajnostni mobilnosti ter izboljšani kakovosti okolja in ustreznih komunalni infrastrukturi.</p>	<p>Območje izhaja iz načel trajnostnega razvoja in jih upošteva kot horizontalno prioriteto, tako da so tudi druge prioritete skladne s tem ukrepom.</p>





### 1.6.3 ANALIZA SKLADNOSTI ORP Z OSREDNJIMI RAZVOJNIMI PROJEKTI DRP (RESOLUCIJA O NACIONALNIH RAZVOJNIH PROJEKTIH 2007–2023)

Osrednji razvojni projekti DRP	Razvojni cilji in prioritete ORP	Programi in ukrepi ORP
Razvojna mreža Slovenije	<p>Konkurenčnost in inovativnost gospodarstva</p> <p>Kakovost v turizmu</p> <p>Krepitev razvojne mreže Obsotelja in Kozjanskega in sodelovanje z razvojno mrežo Savinjske regije</p> <p>Krepitev čezmejnega in mednarodnega sodelovanja</p>	<ul style="list-style-type: none"> <li>- Izgradnja gospodarske razvojne infrastrukture (poslovne cone, podjetniški inkubatorji)</li> <li>- Spodbujanje podjetništva (podporno okolje za razvoj MSP, povezovanje podjetij)</li> <li>- Podpora tehnološkemu posodabljanju, inovativnim in razvojnim projektom podjetij in ustvarjanju kvalitetnih delovnih mest (podpora tehnološkemu posodabljanju)</li> <li>- Razvoj izobraževalnih programov (razvoj srednješolskih, višješolskih in visokošolskih izobraževalnih programov, povezovanje izobraževanja in gospodarstva)</li> <li>- Učеща se družba (razvoj VŽU)</li> </ul>
Povezovanje naravnih in kulturnih potencialov	<p>Kakovost v turizmu</p> <p>Celovit razvoj podeželja</p>	<ul style="list-style-type: none"> <li>- Mreženje naravne in kulturne dediščine za razvoj turizma (revitalizacija kulturne dediščine za potrebe turizma, vključevanje naravne dediščine v turistično ponudbo, razvoj in promocija integralnih turističnih produktov podeželja)</li> <li>- Zagotavljanje kvalitetnih pogojev bivanja in dela (spodbujanje kulturnih in društvenih dejavnosti)</li> </ul>
Učinkovito upravljanje z okoljem	<p>Okolje in infrastruktura za trajnostni razvoj</p> <p>Celovit razvoj podeželja</p>	<ul style="list-style-type: none"> <li>- Odvajanje in čiščenje odpadnih voda in zagotavljanje oskrbe s kvalitetno pitno vodo (ravnanje z odpadki, zagotavljanje protipoplavne varnosti)</li> <li>- Razvoj trajnostne energetske oskrbe</li> </ul>
Mobilnost za podporo gospodarskemu razvoju	<p>Okolje in infrastruktura za trajnostni razvoj</p>	<ul style="list-style-type: none"> <li>- Zagotovitev pogojev za mobilnost (izgradnja cestnega omrežja)</li> </ul>



Institucionalna in administrativna usposobljenost (javna uprava in nevladne organizacije)	Krepitev razvojne mreže Obsotelja in Kozjanskega in sodelovanje z razvojno mrežo Savinjske regije	<ul style="list-style-type: none"> <li>- Krepitev razvojne mreže Obsotelja in Kozjanskega in sodelovanje z razvojno mrežo Savinjske regije</li> <li>- Krepitev čezmejnega in mednarodnega sodelovanja</li> </ul>
-------------------------------------------------------------------------------------------	---------------------------------------------------------------------------------------------------	------------------------------------------------------------------------------------------------------------------------------------------------------------------------------------------------------------------

## PRIORITETA 1 KONKURENČNOST IN INOVATIVNOST GOSPODARSTVA

<b>Program 1.1</b>	<b>Izgradnja gospodarske razvojne infrastrukture</b>
Ukrep 1.1.1	Poslovne cone
Ukrep 1.1.2	Podjetniški inkubatorji
<b>Program 1.2</b>	<b>Spodbujanje podjetništva</b>
Ukrep 1.2.1	Podporno okolje za razvoj MSP
Ukrep 1.2.2	Povezovanje podjetij
<b>Program 1.3</b>	<b>Podpora tehnološkemu posodabljanju, inovativnim in razvojnim projektom podjetij in ustvarjanju kvalitetnih delovnih mest</b>
Ukrep 1.3.1.	Podpora tehnološkemu posodabljanju podjetij
Ukrep 1.3.2	Spodbujanje inovativnosti

## PRIORITETA 2 KAKOVOST V TURIZMU

<b>Program 2.1</b>	<b>Ureditev infrastrukture za turizem</b>
Ukrep 2.1.1	Obnova in izgradnja turistične infrastrukture
Ukrep 2.1.2	Obnova in izgradnja športno-turistične infrastrukture
Ukrep 2.1.3	Obnova in izgradnja turistično-prometne infrastrukture
<b>Program 2.2</b>	<b>Turistična destinacija</b>
Ukrep 2.2.1	Management turistične destinacije

## PRIORITETA 3 KOMPETENCE IN ZNANJE ZA RAZVOJ

<b>Program 3.1</b>	<b>Razvoj izobraževalnih programov</b>
Ukrep 3.1.1	Razvoj srednješolskih, višješolskih in visokošolskih izobraževalnih programov
Ukrep 3.1.2	Povezovanje izobraževanja in gospodarstva
<b>Program 3.2</b>	<b>Učeca se družba</b>
Ukrep 3.2.1	Razvoj vseživljenjskega učenja



<b>Program 3.3</b>	<b>Kvaliteta življenja in socialna vključenost</b>
Ukrep 3.3.1	Zagotavljanje pogojev za kvaliteten razvoj otrok in mladine
Ukrep 3.3.2	Izboljšanje zdravja prebivalcev
Ukrep 3.3.3	Zaposlovanje težje zaposljivih
Ukrep 3.3.4	Ustvarjalno in kvalitetno preživljanje prostega časa
Ukrep 3.3.5	Skrb za starejše in zagotavljanje socialne vključenosti ranljivih skupin
Ukrep 3.3.6	Zagotavljanje primernih stanovanj

#### **PRIORITETA 4 CELOVIT RAZVOJ PODEŽELJA**

<b>Program 4.1</b>	<b>Podjetniška prenova podeželja in nova delovna mesta</b>
Ukrep 4.1.1	Usposabljanje in izobraževanje za razvoj
Ukrep 4.1.2	Konkurenčnost kmetijstva, gozdarstva in agroživilske industrije
Ukrep 4.1.3	Dvig kakovosti proizvodov in razvoj trženja
Ukrep 4.1.4	Spodbujanje sonaravnega kmetovanja
<b>Program 4.2.</b>	<b>Mreženje naravne in kulturne dediščine za razvoj turizma</b>
Ukrep 4.2.1	Revitalizacija kulturne dediščine za potrebe turizma
Ukrep 4.2.2	Vključevanje naravne dediščine v turistično ponudbo
Ukrep 4.2.3	Razvoj in promocija integralnih turističnih produktov podeželja
<b>Program 4.3</b>	<b>Zagotavljanje kvalitetnih pogojev bivanja in dela</b>
Ukrep 4.3.1	Izboljšanje in razvoj infrastrukture
ukrep 4.3.2	Spodbujanje kulturnih in društvenih dejavnosti

#### **PRIORITETA 5 OKOLJE IN INFRASTRUKTURA ZA TRAJNOSTNI RAZVOJ**

<b>Program 5.1</b>	<b>Okolje, infrastruktura</b>
Ukrep 5.1.1	Odvajanje in čiščenje odpadnih voda in zagotavljanje oskrbe s kvalitetno pitne vode
Ukrep 5.1.2	Ravnanje z odpadki
Ukrep 5.1.3	Zagotavljanje protipoplavne varnosti
<b>Program 5.2</b>	<b>Zagotovitev pogojev za mobilnost</b>
Ukrep 5.2.1	Izgradnja cestnega omrežja
<b>Program 5.3</b>	<b>Razvoj trajnostne energetske oskrbe</b>
Ukrep 5.3.1	Spodbujanje učinkovite rabe energije in obnovljivih virov



#### 1.6.4 ANALIZA SKLADNOSTI ORP Z NACIONALNIM STRATEŠKIM NAČRTOM RAZVOJA PODEŽELJA 2007–2013

Nacionalni strateški načrt razvoja podeželja 2007–2013 opredeljuje prednostne naloge, ki so zasnovane v skladu z Uredbo Sveta (EC) št. 1698/2005, 20. september 2005, o podpori za razvoj podeželja iz Evropskega kmetijskega sklada za razvoj podeželja. Načrt razvoja podeželja predstavlja referenčni okvir za pripravo Operativnega programa razvoja podeželja 2007–2013 za Republiko Slovenijo.

Programi in ukrepi razvojne prioritete Celostni razvoj podeželja so vsebinsko skladni s prednostnimi nalogami, ki so navedeni v Nacionalnem strateškem načrtu razvoja podeželja 2007–2013.

Nacionalni strateški načrt razvoja podeželja	Programi RRP	Ukrepi RRP
Konkurenčnost agroživilstva in gozdarstva	Podjetnost in zaposlitvene možnosti na podeželju  Trajnostna raba naravnih danosti	<ul style="list-style-type: none"> <li>- Usposabljanje in krepitev podjetnosti na podeželju</li> <li>- Razvoj, povezovanje in trženje lokalnih pridelkov in izdelkov podeželja</li> <li>- Konkurenčnost kmetijstva, gozdarstva in agroživilske industrije</li> <li>- Izboljševanje gospodarske vrednosti gozdov</li> </ul>
Ohranjanje kulturne krajine in varovanje okolja	Optimalno varstvo okolja  Trajnostna raba naravnih danosti in ohranjanje kulturne dediščine  Podjetnost in zaposlitvene možnosti na podeželju	<ul style="list-style-type: none"> <li>- Varstvo in razvoj okoljskega kapitala</li> <li>- Varovanje, razvoj in upravljanje varovanih območij</li> <li>- Trajnostna raba obnovljivih virov energije</li> <li>- Izboljševanje gospodarske vrednosti gozdov</li> <li>- Ohranjanje narave in kulturne krajine</li> <li>- Razvoj naravi prijaznega kmetovanja</li> </ul>
Izboljšanje kakovosti življenja v podeželskih območjih in spodbujanje diverzifikacije	Podjetnost in zaposlitvene možnosti na podeželju  Kakovost življenja na podeželju	<ul style="list-style-type: none"> <li>- Razvoj obrtne, turistične in druge ponudbe na podeželju</li> <li>- Razvoj, povezovanje in trženje lokalnih pridelkov in izdelkov podeželja</li> <li>- Konkurenčnost kmetijstva, gozdarstva in agroživilske industrije</li> <li>- Pospeševanje podjetništva v turizmu</li> <li>- Revitalizacija objektov in</li> </ul>



	<p>Trajnostna raba naravnih danosti in ohranjanje kulturne dediščine</p> <p>Infrastrukturna opremljenost regije za turizem</p>	<p>spomenikov kulturne dediščine ter ohranjanje ljudskega izročila in identitete podeželja</p> <ul style="list-style-type: none"> <li>- Obnova in ureditev vasi ter posodabljanje in vzpostavljanje lokalne infrastrukture</li> <li>- Večnamenski objekti, informacijsko komunikacijska tehnologija (IKT), telecentri na podeželju</li> <li>- Vzpostavitev oskrbnih funkcij naselij</li> <li>- Vzpodbujanje kulturnih in društvenih dejavnosti</li> <li>- Trajnostna raba obnovljivih virov energije</li> <li>- Izboljševanje gospodarske vrednosti gozdov</li> <li>- Revitalizacija objektov in spomenikov kulturne dediščine ter ohranjanje ljudskega izročila in identitete podeželja</li> <li>- Ohranjanje narave in kulturne krajine</li> <li>- Investicije v obnovo in razvoj turistične infrastrukture</li> <li>- Razvoj informacijsko-komunikacijske infrastrukture</li> </ul>
<p>LEADER – Gradnja lokalnih zmogljivosti za zaposlovanje in diverzifikacijo.</p>	<p>Podjetnost in zaposlitvene možnosti na podeželju</p> <p>Kakovost življenja na podeželju</p> <p>Trajnostna raba naravnih danosti ter ohranjanje kulturne dediščine</p> <p>Usposabljanje in izobraževanje v turizmu</p> <p>Razvoj vseživljenjskega učenja</p>	<p>Izvedbeni projekti, ki se bodo lahko izvajali s pomočjo sredstev LEADER iz četrte osi, se vsebinsko vežejo na vse programe v sklopu razvojne prioritete Celostni razvoj podeželja, delno na programe in ukrepe prioritete Odličnost v turizmu, Znanje za razvoj ter Trajnostni okoljski in prostorski razvoj regije.</p>



### 1.6.5 ANALIZA SKLADNOSTI ORP S STRATEGIJO PROSTORSKEGA RAZVOJA SLOVENIJE

Ključni cilji Strategije prostorskega razvoja Slovenije so: racionalen in učinkovit prostorski razvoj, kvaliteten razvoj mest in naselij, medsebojno dopolnjevanje funkcij podeželskih in urbanih območij, policentričen razvoj, skladen razvoj območij s skupnimi značilnostmi, varstvo okolja, varstvo narave in naravnih virov, ohranjanje kulturne raznovrstnosti kot temelja prostorske prepoznavnosti in naravne kakovosti krajine, razvoj infrastrukture in povezava infrastrukturnih omrežij.

ORP je skladen z usmeritvami SPRS in bo s svojimi aktivnostmi v okviru vseh petih prioritet prispeval k doseganju teh ciljev. Obenem je bila pri pripravi ORP upoštevana tudi nedokončana Zasnova prostorskega razvoja Savinjske regije, ki podaja prostorsko-razvojne usmeritve za območje Obsotelja in Kozjanskega.

### 1.6.6 USKLAJENOST RAZVOJNIH PROGRAMOV PODEŽELJA Z ORP

Na območju se zaključuje priprava dveh razvojnih programov podeželja. Eden se izdeluje za območje šestih občin šmarske UE, drugi pa za občini Šentjur in Dobje v povezavi z dravinjskimi občinami, Dobrno in Oplotnico. Programi so skladni z Uredbo Sveta o podpori za razvoj podeželja in Nacionalnim strateškim načrtom razvoja podeželja 2007–2013.

Ključni prednostni ukrepi in projekti v razvojnih programih podeželja so usmerjeni v:

- razvoj višje stopnje predelave kmetijskih proizvodov
- razvoj, povezovanje in trženje produktov podeželja (povezovanje proizvajalcev, sheme kakovosti, blagovne znamke, trženjski kanali ...)
- razvoj turizma na podeželju (VTC, tematske poti, turistične kmetije, turistična infrastruktura...)
- usposabljanje podeželskega prebivalstva
- razvoj sonaravnega kmetovanja
- razvoj in izboljšanje infrastrukture na podeželju
- razvoj in obnovo vasi
- obnovo in revitalizacijo kulturne dediščine ter njeno vključevanje v razvoj
- ohranjanje narave in njeno vključevanje v razvoj
- ohranjanje in krepitev delovanja društev na podeželju
- krepitev skupne identitete
- rabo obnovljivih virov energije.

V pripravi ORP sta aktivno sodelovala pripravljavca RPP-jev skupaj s Kozjanskim parkom. Med obema RPP, ki se nahajata v fazi ustanavljanja LAS je vzpostavljeno



sodelovanje in se izvajajo skupni projekti razvoja podeželja, tudi v sodelovanju s čezmejnimi partnerji.

### 1.6.7 USKLAJENOST S PROGRAMI ZAVAROVANIH OBMOČIJ

Na območju deluje Kozjanski park, ki je bil ustanovljen že leta 1981, in obsega 206 km<sup>2</sup>. Del parka sega v Posavje. Park je v procesu izdelave Načrta upravljanja in osnutek Načrta je bil upoštevan tudi pri pripravi ORP. Obenem se je park aktivno vključeval v pripravo ORP skozi sodelovanje njegovih predstavnikov v delovnih telesih in pripravo predlogov projektov. Park bo tudi nosilec izvajanja določenih aktivnosti in posameznih projektov, saj se s svojim delovanjem aktivno vključuje tudi v razvojna prizadevanja območja.



## 1.7 INFORMIRANJE IN VKLJUČEVANJE JAVNOSTI TER ZAGOTAVLJANJE PARTNERSTVA

### 1.7.1 AKTIVNOSTI VKLJUČEVANJA JAVNOSTI V PRIPRAVO ORP

Pri pripravi območnega razvojnega programa smo izhajali iz načela, da je proces priprave programa je odprt za vse akterje, ki se želijo vključiti v pripravo programov, ukrepov in projektov ter s svojim delom prispevati k razvoju območja. Obenem je območje odprto tudi navzven in se povezuje s sosednjimi območji in regijami. Samo z razvitim medsebojnim sodelovanjem in partnerstvo med različnimi akterji, med javnim, nevladnim in zasebnim sektorjem tako v fazi priprave kot izvajanja in spremljanja območnega razvojnega programa, bomo lahko spremenili obstoječe neugodno stanje. Razvojni program je rezultat medsebojnega dogovarjanja in sprejet konsenzualno, kar povečuje možnosti za uspešno doseganje zastavljenih ciljev ter ustrezno mobilizacijo razpoložljivih virov za doseg zastavljenih ciljev.

Cilj vključevanja čim širše javnosti v pripravo ORP je povečati seznanjenost javnosti s postopki, cilji priprave ter z vsebino ORP in drugih razvojnih dokumentov, pripraviti dokument, ki bo v čim večji meri odražal potrebe in razvojne prioritete območja, razvijati povezanost, sodelovanje in skupno identiteto območja in zagotoviti podporo njegovemu izvajanju ti soustvarjanje razvojnih usmeritev.

V pripravo ORP so se preko Odbora za razvoj in njegovih komisij ter na lastno pobudo vključevali predstavniki strokovne javnosti, lokalnih skupnosti, razvojnih agencij, zavarovanih območij, izobraževalnih institucij, drugih ustanov, gospodarstva, OOZ in nevladnih organizacij, ki se bodo naprej aktivno vključevali tudi v izvajanje ORP.

Pri informiranju najširše javnosti smo se posluževali medijev, obveščanja preko spletnih strani razvojnih agencij in obrtnih zbornic, neposrednih pisnih obvestil podjetnikom in razgovorov v podjetjih, česar se bomo posluževali tudi v fazi izvajanja ORP.

Načini informiranja javnosti o pripravi ORP so:

- spletne strani obeh RA vključenih v mrežno območno agencijo in OOZ
- pisne vabila vsem podjetnikom in podjetjem
- članki in prispevki v medijih
- pisne informacije za člane razvojnega odbora in njegovih komisij
- tiskovne konference in
- razvojne konference, na katerih se bo sprotno noveliralo ORP.





## 1.7.2 AKTIVNOSTI VKLJUČEVANJA JAVNOSTI PRI IZVAJANJU ORP

Partnerski in javen način dela, ki se je vzpostavil pri pripravi ORP, se bo ohranil in nadgradil v postopkih priprave dvoletnih (ali triletnih) Izvedbenih načrtov ORP in njihovega izvajanja.

Komunikacijska sredstva ter način spoštovanja načel partnerstva in enakopravnosti se bodo izbirali glede na vsebino, namen in ciljno skupino, ki ji bosta informacija ali povabilo namenjena.

### **Ključna komunikacijska sredstva bodo:**

- spletna stran MRAKO in partnerjev, kjer bodo objavljene tekoče informacije o poteku izvajanja ORP, relevantnih dohodkih ter vsi pomembni dokumenti in podatki o stikih,
- publikacija s kratko verzijo ORP Obsotelja in Kozjanskega (Savinjske statistične regije) 2007–2013 v slovenskem in angleškem jeziku,
- članki in prispevki v različnih medijih (časopisi, radijske in TV postaje ...),
- pisne informacije o ključnih dogodkih, posredovane preko elektronske in/ali običajne pošte članom odborov, lokalnim skupnostim, javnim institucijam, gospodarstvu in nevladnim organizacijam,
- tiskovne konference bodo organizirane vsaj enkrat letno, na njih se bo predstavilo rezultate izvajanja ORP, delovanje strokovnega odbora Območnega sveta Obsotelja in Kozjanskega ter MRAKO,
- razvojne konference, na katerih se bo predstavilo rezultate izvajanja ORP in uskladilo območne naloge za naprej, bo MRAKO pripravila enkrat letno.

**Enakopravnost, partnersko sodelovanje in zastopanost javnosti**, lokalnih skupnosti in raznolikih območij znotraj območja pa se bo še naprej zagotavljalo predvsem:

- z rednimi sejami in delovanjem strokovnega odbora Območnega sveta Obsotelja in Kozjanskega, sejami in delavnicami odborov v njegovem okviru,
- s sodelovanjem razvojnih agencij in partnerjev v organih območja,
- z ohranjanjem principa mrežnosti, ki pomeni, da MRAKO opravlja strokovno in administrativno koordinacijo odborov območnega sveta in sodeluje pri delu odborov.

**Načrt komuniciranja z javnostjo** bo pripravila MRAKO. Financiranje informiranja javnosti se bo izvajalo v okviru financiranja javnih nalog MRAKO, ki bo tudi pripravila podrobnejši načrt komuniciranja z javnostmi.



## 2 PROGRAMSKI DEL ORP 2007 – 2013

### 2.1 PROJEKTI OBMOČJA PO PRIORITETAH

#### 2.1.0 SKUPNA VREDNOST PROJEKTOV

	2007-2013 (viri v €)			
	Skupaj	EU+RS	Občine	Ostalo
<b>SKUPAJ</b>	<b>455.778.287</b>	<b>260.580.838</b>	<b>48.902.621</b>	<b>146.294.827</b>
Regijski projekti	347.861.773	192.599.948	38.350.040	116.911.785
Območni projekti	63.428.347	38.790.225	4.734.241	19.903.881
Lokalni projekti	44.488.167	29.190.665	5.818.340	9.479.161

Projekti, ki so uvrščeni v ORP, so razvrščeni na regionalne, območne in lokalne v odvisnosti od njihovega pomena za razvoj območja. Gre za trenutni nabor projektov, ki se bo dopolnjeval z novimi predlogi, saj želi območje spodbujati ustvarjalnost in inovativnost, zato se v prihodnjih letih pričakuje nove projekte in pobude, s katerimi bo uspešno dosegalo zastavljene cilje.

V prilogi 5 je predstavljen indikativni nabor vseh prejetih projektov območja Obsotelja in Kozjanskega.



## 2.1.1 PRIORITETA 1: KONKURENČNOST IN INOVATIVNOST GOSPODARSTVA

	2007-2013 (vir v €)			
	Skupaj	EU+RS	Občine	Ostalo
<b>Prioriteta 1</b>	<b>70.675.529</b>	<b>42.631.563</b>	<b>5.562.457</b>	<b>22.481.509</b>
<b>Regijski projekti</b>	<b>40.412.564</b>	<b>26.776.413</b>	<b>5.453.500</b>	<b>8.182.651</b>
<b>Območni projekti</b>	<b>24.972.347</b>	<b>12.709.550</b>	<b>20.000</b>	<b>12.242.797</b>
<b>Lokalni projekti</b>	<b>5.290.618</b>	<b>3.145.600</b>	<b>88.957</b>	<b>2.056.061</b>

### Program 1.1: Izgradnja gospodarske razvojne infrastrukture

	2007-2013 (vir v €)			
	Skupaj	EU+RS	Občine	Ostalo
<b>Program 1.1</b>	<b>31.334.000</b>	<b>20.420.500</b>	<b>5.453.500</b>	<b>5.460.000</b>
<b>Regijski projekti</b>	<b>24.334.000</b>	<b>17.620.500</b>	<b>5.453.500</b>	<b>1.260.000</b>
<b>Območni projekti</b>	<b>7.000.000</b>	<b>5.800.000</b>		<b>4.200.000</b>

#### Ukrep 1.1.1: Poslovne cone Obsotelja in Kozjanskega

	2007-2013 (vir v €)			
	Skupaj	EU+RS	Občine	Ostalo
<b>Ukrep 1.1.1</b>	<b>27.334.000</b>	<b>17.420.500</b>	<b>4.453.500</b>	<b>5.460.000</b>
<b>Regijski projekti</b>	<b>20.334.000</b>	<b>14.620.500</b>	<b>4.453.500</b>	<b>1.260.000</b>
<b>Območni projekti</b>	<b>7.000.000</b>	<b>2.800.000</b>		<b>4.200.000</b>

#### Predlagani projekti:

Značaj projekta/ Stopnja pripravljenosti	PROJEKT	Nosilec	2007-2013 (vir v €)			
			Skupaj	EU+RS	Občine	Ostalo
Regijski, delno pripravljen, izvajanje v fazah	<b>Ureditev poslovnih con Obsotelja in Kozjanskega, ki vključuje naslednje cone:</b>	MRAKO z občinami	<b>20.334.000</b>	<b>14.620.500</b>	<b>4.453.500</b>	<b>1.260.000</b>
Pripravljen	IC Šentjur jug	Občina Šentjur	1.600.000	1.200.000	400.000	
Ideja, priprava prostorskih dokumentov	IC Šentjur Dramlje	Občina Šentjur	4.000.000	3.000.000	1.000.000	
Ideja	Šentjur: manjše PC	Občina	1.351.500	1.013.625	337.875	



		Šentjur				
Pripravljen	Poslovna cona Rogatec	Občina Rogatec	3.312.500	2.484.375	828.125	
Ideja	Poslovna cona Mestinje	Občina Šmarje pri Jelšah	1.200.000	900.000	300.000	
V pripravi	Poslovna cona Hrastje	Občina Bistrica ob Sotli	770.000	577.500	192.500	
	Poslovna cona Kozje	Občina Kozje	700.000	525.000	175.000	
	Industrijsko-obrtna cona ob meji s Hrvaško	Občina Rogaška Slatina	4.200.000	2.520.000	420.000	1.260.000
V pripravi	Obrtna cona Dobje	Občina Dobje	400.000	300.000	100.000	
	Poslovno-turistična cona Podčetrtek	Občina Podčetrtek	2.200.000	1.650.000	550.000	
	Poslovna cona Šmarje vzhod-zahod	Občina Šmarje pri Jelšah	600.000	450.000	150.000	
Območni, ideja	<b>Logistični center</b>	Mesnine Žerak	<b>7.000.000</b>	<b>2.800.000</b>		<b>4.200.000</b>

### Projekt: Ureditev poslovnih con Obsotelja in Kozjanskega

Komunalno opremljanje poslovnih con območja je predpogoj za hitrejši gospodarski razvoj, saj brez ustrezno opremljenih zemljišč ni mogoče razvijati podjetništva in gospodarstva na območju ter privabiti investicij od drugod. Območje ima na zahodni strani priključek na avtocesto, kjer se načrtuje nova večja industrijska cona Šentjur Dramlje, ki jo bo smiselno skupaj z IC Šentjur povezati v regijsko cono nacionalnega značaja skupaj s cono Celje - vzhod in Arnovski gozd. Ob meji s Hrvaško ležita cona Rogatec in Bistrica ob Sotli, ki omogočata razvoj dejavnosti in storitev vezanih tudi na čezmejno gospodarsko sodelovanje.

Poleg opremljanja večjih poslovnih con je nujno ustrezno komunalno opremiti tudi manjše cone za potrebe razvoja malih in srednjih podjetij, saj se v nasprotnem primeru podjetniki selijo v zanje ugodnejša druga okolja, s čimer območje izgublja svoj, že tako nezadosten gospodarski potencial.

V okviru projekta opremljanja con je predvideno njihovo povezovanje, razvoj skupnega upravljanja in trženja ter razvijanja storitev za uporabnike con, s čimer se bo zagotovilo tudi učinkovitejše opremljanje in raba teh površin.

### Ukrep 1.1.2: Podjetniški inkubatorji

	2007-2013 (viri v €)			
	Skupaj	EU+RS	Občine	Ostalo
<b>Ukrep 1.1.2</b>	4.000.000	3.000.000	1.000.000	
<b>Regijski projekti</b>	4.000.000	3.000.000	1.000.000	



## Predlagani projekti:

Značaj projekta/ Stopnja pripravljenosti	PROJEKT	Nosilec	2007-2013 (viri v €)			
			Skupaj	EU+RS	Občine	Ostalo
Regijski, idejni projekt	Podjetniški inkubator in razvoj novih podjetij	MRAKO, OOZ Šmarje pri Jelšah in Šentjur	4.000.000	3.000.000	1.000.000	
Idejni projekt	Podjetniški inkubator Rogaška Slatina	RA SOTLA, OOZ Šmarje pri Jelšah	2.000.000	1.500.000	500.000	
Idejni projekt	Podjetniški inkubator Šentjur	RA Kozjansko, OOZ Šentjur	2.000.000	1.500.000	500.000	

### Projekt: Mrežni podjetniški inkubator

Na območju je potrebno spodbuditi razvoj podjetništva, še posebej podjetij s tehnološko zahtevnejšimi programi in proizvodi temelječimi na znanju. Območje nima razvitega podpornega okolja za nova podjetja, zato bo ustanovitev mrežnega inkubatorja zagotovila prostorske možnosti za razvoj novih podjetij in obenem razvoj podpornih storitev zanje. Posebna skrb inkubatorja bo razvijanje podjetništva med mladimi in nudenje pomoči mladim pri realizaciji njihovih podjetniških idej. Dogovori o zagotavljanju prostorov za inkubator že tečejo, potrebno pa je zagotoviti tudi ustrezno opremljenost prostorov in izvajanje podpornih storitev za inkubirana podjetja.

## Program 1.2: Spodbujanje podjetništva

	2007-2013 (viri v €)			
	Skupaj	EU+RS	Občine	Ostalo
Program 1.2	2.100.000	1.460.000		640.000
Regijski projekti	1.700.000	1.300.000		400.000
Območni projekti	400.000	160.000		240.000

### Ukrep 1.2.1: Podporno okolje za razvoj MSP

	2007-2013 (viri v €)			
	Skupaj	EU+RS	Občine	Ostalo
Ukrep 1.2.1	900.000	780.000		120.000
Regijski projekti	700.000	700.000		
Območni projekti	200.000	80.000		120.000



## Predlagani projekti:

Značaj projekta/ Stopnja pripravljenosti	PROJEKT	Nosilec	2007-2013 (viri v €)			
			Skupaj	EU+RS	Občine	Ostalo
Regijski, pripravljen za izvedbo	Mreža VEM točk	MRAKO	400.000	400.000		
Regijski, pripravljen za izvedbo	Sofinanciranje svetovanja za MSP	MRAKO	300.000	300.000		
Območni, pripravljen za izvedbo	Računovodski servis	Obrtni mojster	200.000	80.000		120.000

### Projekt: Mreža VEM točk

Krepitev mreže VEM točk na območju, ki bodo zagotavljale storitve vse na enem mestu in e-storitve za MSP v lokalnem okolju. V okviru projekta se bo zagotovila kadrovska krepitev mreže, tesnejša povezanost mreže na območju in razvijanje sodelovanja z OOOZ, razvoj skupnega in učinkovitega sistema informiranja in obveščanja MSP, proaktivno delovanje mreže, razvijanje dodatnih storitev za MSP v odvisnosti od njihovih potreb.

### Projekt: Sofinanciranje svetovanja za MSP

MSP se velikokrat težko odločijo za zunanje svetovanje, tako zaradi stroškov kot tudi zaradi nepoznavanja koristi od kvalitetno opravljenih svetovalnih storitev in slabo razvitih storitev za podjetja na območju. Zato bomo na območju spodbujali razvoj svetovalnih storitev za potrebe MSP, promocija in razvijanje vavčerskega svetovanja, oblikovanje mreže svetovalcev, ki bodo lahko nudili kvalitetno svetovanje lokalnim podjetjem na različnih področjih, saj bodo tako lahko izboljšala svoje poslovanje in se uspešneje spopadala s podjetniškimi izzivi.

### Ukrep 1.2.2: Povezovanje podjetij

	2007-2013 (viri v €)			
	Skupaj	EU+RS	Občine	Ostalo
Ukrep 1.2.2	1.200.000	680.000		520.000
Regijski projekti	1.000.000	600.000		400.000
Območni projekti	200.000	80.000		120.000



## Predlagani projekti:

Značaj projekta/ Stopnja pripravljenosti	PROJEKT	Nosilec	2007-2013 (viri v €)			
			Skupaj	EU+RS	Občine	Ostalo
Regijski, v pripravi	Grozdjenje in tehnološko povezovanje podjetij	OOZ Šmarje	1.000.000	600.000		400.000
Območni, v pripravi	Gradbeni grozd	Obrtni mojster Rogaška Slatina	200.000	80.000		120.000

### Projekt: Grozdenje in tehnološko povezovanje podjetij

Zaradi strukture gospodarstva, kjer prevladujejo mala podjetja, je povezovanje podjetij še toliko bolj pomembno, vendar nezadostno prisotno in razvito, tako med samimi malimi podjetji, kot med malimi in večjimi ter povezovanje podjetij z drugimi organizacijami, ki jim lahko nudijo storitve in usluge, še posebej na področju razvoja. V okviru projekta se bo podjetja informiralo o možnostih in koristih povezovanja, nudilo se jim bo pomoč pri vzpostavljanju povezav, svetovalo pri skupnem izvajanju poslovnih funkcij, skupnih raziskavah tržišč itd. Razvijalo se bo tudi čezmejno povezovanje z nastajajočimi grozdi na hrvaški strani.

### Program 1.3: Podpora tehnološkemu posodabljanju, inovativnim in razvojnim projektom podjetij in ustvarjanju kvalitetnih delovnih mest

	2007-2013 (viri v €)			
	Skupaj	EU+RS	Občine	Ostalo
<b>Program 1.3</b>	34.241.529	17.751.063	108.957	16.381.509
<b>Regijski projekti</b>	14.378.564	7.855.913		6.522.651
<b>Območni projekti</b>	14.572.347	6.749.550	20.000	7.802.797
<b>Lokalni projekti</b>	5.290.618	3.145.600	88.957	2.056.061

### Ukrep 1.3.1: Podpora tehnološkemu posodabljanju podjetij

	2007-2013 (viri v €)			
	Skupaj	EU+RS	Občine	Ostalo
<b>Ukrep 1.3.1</b>	34.241.529	17.751.063	108.957	16.381.509
<b>Regijski projekti</b>	14.378.564	7.855.913		6.522.651
<b>Območni projekti</b>	14.572.347	6.749.550	20.000	7.802.797
<b>Lokalni projekti</b>	5.290.618	3.145.600	88.957	2.056.061



## Predlagani projekti:

Značaj projekta/ Stopnja pripravljenosti	PROJEKT	Nosilec	2007-2013 (viri v €)			
			Skupaj	EU+RS	Občine	Ostalo
Regijski	Ekološka sanacija lakiranja	Gorenje d.d., Mekom Rogatec	530.000	208.333		321.667
Regijski	Razvoj blagovne znamke	Steklarna Rogaška d.d.	1.373.500	1.098.800		274.700
Regijski	Sanacija kislinske polirnice in nevtralizacije	Steklarna Rogaška d.d.	350.000	280.000		70.000
Regijski	Dodelava steklarskih izdelkov pri zasebnikih	Steklarna Rogaška d.d.	280.000	224.000		56.000
Regijski	Avtomatizacija procesa v ALU proizvodnji	Alpos ALU d.o.o.	700.000	350.000		350.000
Regijski	Nova orodjarna (Izgradnja in oprema)	Alpos proizvodnja orodij d.o.o.	3.500.000	1.450.000		2.050.000
Regijski	Investicija v novo halo in tehnološko opremo	Tajfun Planina	5.347.470	3.208.482		2.138.988
Regijski	Razvoj proizvodov in posodobitev proizvodnih programov	Koval d.o.o	875.000	325.000		550.000
Regijski	Posodobitev proizvodnje furnirja	Bohor d.o.o.	1.422.594	711.298		711.296
Območni	Proizvodnja absorpcijskih sprejemnikov sončne energije	Versan Lesično	500.000	250.000		250.000
Območni	Izgradnja poslovnih prostorov in posodobitev tehnologije	Vilkograd d.o.o.	2.112.970	1.046.025		1.066.945
Območni	Razvojno in tehnološko prestrukturiranje	Vilkograd d.o.o Viljem Kolar s.p.	1.666.666	833.333		833.333
Območni	Izgradnja poslovnih prostorov, nakup nove opreme in razvoj novih izdelkov	IET Sonja Tovornik Jurhar s.p.	3.317.988	1.613.996		1.703.992
Območni	Izgradnja poslovnih prostorov, nakup nove opreme in razvoj novih izdelkov	IET Edvin Tovornik s.p.	3.317.988	1.613.996		1.703.992
Območni	Izgradnja novega poslovno servisnega objekta v OC Šentjur	AGM Jožef Arzenšek s.p.	656.735	352.200		304.535
Območni	Izboljšave in posodobitve izdelave betonske galanterije	GIC-gradnje	3.000.000	1.040.000	20.000	1.940.000
Lokalni	Izgradnja avtomatskih avtopralnic za osebna in tovorna vozila in razvoj servisnih storitev	Gradbena mehanizacija Ferčec	1.041.000	624.334		416.666
Lokalni	Tehnološka posodobitev proizvodnje piščali	Anton Škrabl, s.p.	450.000	225.000		225.000





Lokalni	Konzervatorska sušilnica lesa	Anton Škrabl, s.p.	280.000	140.000		140.000
Lokalni	Posodobitev mizarske delavnice in širitev proizvodnje	Orač s.p. Šmarje	237.500	144.875		92.625
Lokalni	Ekološka avtopralnica	Transport biro Rogaška Slatina	335.000	250.000		85.000
Lokalni	Proizvodnja diatonične elektronske harmonike	Harmonija d.o.o.	416.000	312.500		103.500
Lokalni	Posodobitev opreme za tisk na tekstil in lasersko obdelavo tekstilnih in drugih nekovinskih materialov	Arkus d.o.o., Rogatec	100.000	75.000		25.000
Lokalni	Posodobitev opreme in prenova prostorov	Leskovšek Edita s.p.	125.000	93.750		31.250
Lokalni	Posodobitev opreme in poslovnih prostorov	Hernavs Ivana s.p.	29.166	14.583	7.291	7.292
Lokalni	Širitev in tehnološka posodobitev tiskarne	Marjanca Gobec s.p.	400.000	200.000		200.000
Lokalni	Širitev dejavnosti vzdrževanja elektroenergetskih naprav	Adolf Kunej	280.000	140.000		140.000
Lokalni	Ureditev novih prostorov zaradi širitve proizvodnje	Kovinoplastika Deplast Jurij Drogenik s.p., Imeno	666.666	466.666		200.000
Lokalni	Izgradnja parkirišča za tovorna vozila	Kramer Andrej s.p.	29.416	14.708		14.708
Lokalni	Izgradnja parkirišča za tovorna vozila	Jožef Kukovič s.p.	209.204	104.601		104.603
Lokalni	Prenova in izgradnja proizvodnega objekta	Zdenko Majcenič s.p.	650.000	325.000	65.000	260.000
Lokalni	Izgradnja parkirnih prostorov	Hernavs Jožef s.p.	41.666	14.583	16.666	10.417

### Projekti: Vlaganja v tehnološko posodabljanje in razvoj podjetij

V okviru podjetniških projektov, ki jih je predlagalo gospodarstvo regije, velja izpostaviti projekte **razvoja orodjarstva v Alposu**, ki si bo s tem omogočil nov razvojni cikel in ki tudi z njegovim aktivnim sodelovanjem v tehnološki platformi s tega področja ves čas aktivno spremlja razvoj orodjarstva in vlaga tudi v lasten razvoj.

S tehnološkim razvojem in razvijanjem novih rešitev bo nadaljevalo tudi podjetje **Tajfun**, ki je eden od vodilnih v svetu v svoji panogi in želi svoj položaj ohraniti oz. še izboljšati. Podjetje **Koval**, ki kot mlado inovativno podjetje, razvija lastne rešitve na področju medicinske opreme za potrebe fizioterapije, kovinskega notranjega pohištva in opreme za vodne parke, želi nadaljevati svoj intenziven razvoj in slediti razvoju tehnologij na svojem področju in ga tudi soustvarjati z lastnimi inovativnimi rešitvami, razvijanjem novih proizvodov in posodabljanjem proizvodnih procesov.



**Steklarna Rogaška** se usmerja v razvoj lastne prepoznavne blagovne znamke, ustvarjanje centra za dizajn in razvoj steklarskih izdelkov, prvenstveno razvoj unikatnih izdelkov z visoko dodano vrednostjo in sanacijo proizvodnje ter posodabljanje tehnoloških procesov. Pri vlaganju v razvoj kadrov sodeluje s Šolskim centrom Rogaška Slatina pri pripravi prenovljenih programov izobraževanja na področju steklarstva. Obenem razvija proizvodne povezave in sodelovanje z malimi podjetji in zasebniki na področju dodelave izdelkov iz stekla. Z ureditvijo muzeja steklarstva in ureditvijo tematske poti bodo lastno dejavnost tesneje povezali s turističnim razvojem območja.

**Gorenje d.d. Mekom** se usmerja v ekološko čistejšo proizvodnjo, ki je tudi konkurenčnejša, in bo tehnološko posodobil proizvodne procese, tako da bo zagotavljal manjše onesnaževanje okolja.

Lesno-predelovalna industrija na območju se še zmeraj nahaja v krizi. Vlaganja **Bohorja** v posodobitev proizvodnje furnirja naj bi zagotovila večjo konkurenčnost podjetja in ohranitev delovnih mest, ki so za območje zelo pomembna. Podjetje vlaga tudi v gradnjo sistema za izkoriščanje lesne biomase in proizvodnjo energije iz lesne biomase, kjer vidi priložnost za svoj nadaljnji razvoj.

Nekaj je tudi projektov vlaganja manjših podjetij v razvoj novih proizvodov in v nove tehnologije. Podpora njihovem razvoju bo zagotavljala njihovo rast v prihodnje in nova delovna mesta na območju.

### **Ukrep 1.3.2: Spodbujanje inovativnosti**

Trenutno ni predlaganih projektov.



## 2.1.2 PRIORITETA 2: KAKOVOST V TURIZMU

	2007-2013 (viri v €)			
	Skupaj	EU+RS	Občine	Ostalo
<b>Prioriteta 2</b>	<b>205.924.333</b>	<b>92.561.232</b>	<b>14.115.783</b>	<b>99.247.317</b>
<b>Regijski projekti</b>	<b>168.389.000</b>	<b>67.239.400</b>	<b>7.557.900</b>	<b>93.591.700</b>
<b>Območni projekti</b>	<b>17.700.000</b>	<b>12.425.000</b>	<b>2.925.000</b>	<b>2.350.000</b>
<b>Lokalni projekti</b>	<b>19.835.333</b>	<b>12.896.832</b>	<b>3.632.883</b>	<b>3.305.617</b>

### Program 2.1: Ureditev infrastrukture za turizem

	2007-2013 (viri v €)			
	Skupaj	EU+RS	Občine	Ostalo
<b>Program 2.1</b>	<b>205.724.333</b>	<b>92.461.232</b>	<b>14.065.783</b>	99.197.317
<b>Regijski projekti</b>	<b>168.389.000</b>	67.239.400	7.557.900	93.591.700
<b>Območni projekti</b>	17.500.000	12.325.000	<b>2.875.000</b>	2.300.000
<b>Lokalni projekti</b>	19.835.333	12.896.832	3.632.883	3.305.617

#### Ukrep 2.1.1: Obnova in izgradnja turistične infrastrukture

	2007-2013 (viri v €)			
	Skupaj	EU+RS	Občine	Ostalo
<b>Ukrep 2.1.1</b>	<b>132.265.333</b>	52.694.566	<b>10.428.983</b>	<b>69.141.783</b>
<b>Regijski projekti</b>	118.680.000	48.135.400	5.307.900	<b>65.236.700</b>
<b>Območni projekti</b>	<b>9.500.000</b>	2.200.000	5.000.000	2.300.000
<b>Lokalni projekti</b>	4.085.333	2.359.166	121.083	1.605.083

#### Predlagani projekti:

Značaj projekta/ Stopnja pripravljenosti	PROJEKT	Nosilec	2007-2013 (viri v €)			
			Skupaj	EU+RS	Občine	Ostalo
Regijski	Izgradnja koliščarskega naselja v kampu	Terme Olimia	2.000.000	700.000		1.300.000
Regijski	Izgradnja Zagorske vasi	Terme Olimia	3.000.000	1.050.000		1.950.000
Regijski	Ureditev BIO HOTELA; Terme Olimia d.d.	Terme Olimia	6.000.000	2.100.000		3.900.000
Regijski	Izgradnja bazensko-savinarskega	Terme Olimia	3.000.000	1.050.000		1.950.000



	<b>kompleksa</b>					
Regijski	<b>Bio naravni center zdravja</b>	Terme Olimia	1.000.000	350.000		650.000
Regijski	<b>Bio vas Ollimje</b>	Terme Olimia	1.500.000	500.000		1.000.000
Regijski	<b>Ureditev hotela v gradu Planina</b>	Tajfun	4.175.000	2.000.000		2.175.000
Regijski	<b>Izgradnja in obnova hotelov Rogaška hotels&amp;Lotus terme</b>	Hotel Sava, Pšeničnik Stane	27.290.000	10.833.000		16.457.000
Regijski	<b>Izgradnja garažne hiše in novega krila hotela Slatina</b>	Franci Žerak s.p.	4.000.000	1.600.000		2.400.000
Regijski	<b>Izgradnja hotela Zdravje</b>	Franci Žerak s.p.	3.000.000	1.200.000		1.800.000
Regijski	<b>Modernizacija hotelskih sob in ureditev terapevtskega bazena</b>	Hotel Slatina	1.547.000	618.800		928.200
Regijski	<b>Dvig kategorizacije grand hotela Donat</b>	Hoteli in turizem, Rogaška	4.235.000	2.100.000		2.135.000
Regijski	<b>Gradnja termalnega vodnega parka z elitnim hotelom</b>	Kreativ Rogaška	52.204.000	20.881.600	5.220.400	26.102.000
Regijski	<b>Obnova objekta terapije in pivnice</b>	Zdravilišče Rogaška, Zdravstvo	3.750.000	2.200.000	50.000	1.500.000
Regijski	<b>Obnova in ureditev termalnega voda in izkoriščanje termalne vode</b>	Zdravilišče Rogaška, Termalni vrelni	375.000	150.000	37.500	187.500
Regijski	<b>Obnova hotela Boč</b>	Zdravilišče Rogaška d.d.	1.604.000	802.000		802.000
Območni	<b>Ureditev turistično-zdraviliškega centra Dobrina</b>	Občina Šentjur (JZP)	3.000.000	1.000.000	5.000.000	1.500.000
Območni	<b>Gostinsko turistični center s prenočišči Šmarski hram</b>	Občina Šmarje pri Jelšah s partnerji	2.000.000	1.200.000		800.000
Lokalni	<b>AYURVEDA Center</b>	Ingrid Ferlež s.p.	208.333	104.166	52.083	52.083
Lokalni	<b>Mala Rudnica-izgradnja turističnih kapacitet</b>	KEROS d.o.o. Rogaška	500.000	290.000		210.000
Lokalni	<b>Prenova in ureditev gostinskega objekta</b>	Bohor, d.o.o.	2.137.000	1.280.000		857.000
Lokalni	<b>Modernizacija gost. objekta-pivnice</b>	KEROS d.o.o. Rogaška	400.000	240.000		160.000
Lokalni	<b>Izgradnja gostinskega objekta</b>	Zdenko Majcenič s.p.	690.000	345.000	69.000	276.000
Lokalni	<b>Posodobitev gostinskega objekta in ponudbe</b>	Štravs Aleksander s.p.	150.000	100.000		50.000

### Projekti: Obnova in izgradnja turistične infrastrukture

Izjemno pomemben investitor so obstoječa večja turistična podjetja na območju. S svojimi načrti izstopajo **Terme Olimia**, ki želijo razvijati svojo ponudbo in ponudbo



območja z vlaganji v izgradnjo novih nastanitvenih kapacitet in v razvoj novih programov.

Tudi v **Rogaški Slatini**, čeprav je turistična ponudba bolj razdrobljena, glavni nosilci (Hotel Sava, Pšeničnik Stane; Hoteli in turizem, Rogaška; Zdravilišče Rogaška d.d., Zdravilišče Rogaška, Zdravstvo; Zdravilišče Rogaška, termalni vreli; Hotel Slatina; Kreativ Rogaška; Slavko Žerak, s.p.) načrtujejo investicije, s katerimi bodo dvignili kvaliteto in ponudbo nastanitvenih kapacitet in razvili dodatno ponudbo programov za svoje goste.

### Ukrep 2.1.2: Obnova in izgradnja športno - turistične infrastrukture

	2007-2013 (viri v €)			
	Skupaj	EU+RS	Občine	Ostalo
<b>Ukrep 2.1.2</b>	45.010.000	27.642.666	5.011.800	12.355.534
<b>Regijski projekti</b>	23.010.000	10.230.000	625.000	12.155.000
<b>Območni projekti</b>	12.500.000	10.125.000	2.375.000	
<b>Lokalni projekti</b>	9.500.000	7.287.666	2.011.800	200.534

### Predlagani projekti:

Značaj projekta/ Stopnja pripravljenosti	PROJEKT	Nosilec	2007-2013 (viri v €)			
			Skupaj	EU+RS	Občine	Ostalo
Regijski, idejni projekt, investicijski program	Ureditev športno-rekreativne infrastrukture ob Vonarskem jezeru	Občina Rogaška Slatina (JZP)	2.500.000	1.110.000	125.000	1.265.000
Regijski	Izgradnja suhega doživljajskega parka	Terme Olimia	9.000.000	3.150.000		5.850.000
Regijski	Vodni športni park Vonarje	Terme Olimia	5.000.000	1.750.000		3.250.000
Regijski, idejni projekt	Ureditev športno-rekreativne in turistične infrastrukture ob Slivniškem jezeru	Občina Šentjur (JZP)	2.000.000	800.000	200.000	1.000.000
Regijski, ideja	Ureditev golf igrišča Jelšingrad	Zavod za šport, mladino in turizem	2.510.000	2.220.000		290.000
Regijski, ideja	Adrenalinski park »DA TE KAP«	Občina Šentjur	2.000.000	1.200.000	300.000	500.000
Območni	Športni park Rogaška Slatina	Občina Rogaška Slatina	7.500.000	5.625.000	1.875.000	
Območni	Izgradnja kopališko-rekreacijskega centra	Občina Bistrica ob Sotli	5.000.000	4.500.000	500.000	
Lokalni		Občina				



	<b>Stadion Podčetrtek</b>	Podčetrtek	1.100.000	913.000	187.000	
Lokalni	<b>Športna dvorana Podčetrtek</b>	Občina Podčetrtek	1.500.000	1.250.000	250.000	
Lokalni	<b>Športna dvorana z nogometnim igriščem</b>	Občina Rogatec	1.100.000	925.000	175.000	
Lokalni	<b>Športna dvorana v Kozjem</b>	Občina Kozje	1.250.000	875.000	375.000	
Lokalni	<b>Športni park Šmarje pri Jelšah</b>	Občina Šmarje pri Jelšah	1.800.000	1.350.000	450.000	
Lokalni	<b>Izgradnja športne dvorane Bistrica ob Sotli</b>	Občina Bistrica ob Sotli	1.750.000	1.575.000	175.000	
Lokalni	<b>Celovita prenova centralnega parka</b>	Zdravilišče Rogaška	708.000	283.000	283.000	142.000
Lokalni	<b>Ureditev parkovnih gozdov in sprehajalnih poti</b>	Zdravilišče Rogaška	292.000	116.666	116.800	58.534

### **Projekta: Ureditev športno - rekreativne infrastrukture ob Vonarskem jezeru in ureditev Vodnega športnega parka Vonarje**

Ureditev Vonarskega jezera, njegova ponovna ojezeritev je bila predmet proučevanja in izdelave različnih študij, ki so pokazale, da je ojezeritev možna. Ob Vonarskem jezeru želi Občina Rogaška Slatina v sodelovanju s privatnimi investitorji urediti športno - turistično infrastrukturo in razviti različne programe vezane na vodo. Za ureditev Vonarskega jezera so izjemno zainteresirana tudi turistična podjetja na območju, kar kaže tudi namera Term Olimia, da ob jezeru uredi Vodno športni park Vonarje. Ureditev jezera bi izboljšala ponudbo območja in omogočila razvoj novih turističnih produktov v povezavi z zdraviliškim turizmom. Ojezeritev Vonarskega jezera je sestavni del projekta Celovito sonaravno upravljanje porečja Sotle.

### **Projekt: Vodni športni park Vonarje in izgradnja suhega doživljajskega parka**

Nosilec projektov so Terme Olimia, ki želijo izboljšati ponudbo območja, saj si gostje želijo čim bolj aktivnega preživljanja počitnic in stik z naravo. Tovrstne ponudbe na območju primanjkuje in jo je nujno razvijati v okviru javno-zasebnega partnerstva.

### **Projekt: Ureditev športno-rekreativne in turistične infrastrukture ob Slivniškem jezeru**

Slivniško jezero ponuja možnosti za razvoj športno-rekreativnih dejavnosti in turistične ponudbe vezane na vodo. Izdelana je idejna zasnova ureditve jezera, ki bi z realizacijo omogočila hitrejši turistični razvoj tega dela območja. Izvajanje projekta je vezano na ureditev lastniških razmerij, saj je jezero v privatni lasti.

### **Projekt: Adrenalinski park**

Projekt je vezan na širše urejanje območja Slivniškega jezera, kjer je mogoče razvijati tovrstno ponudbo in z njo popestriti turistično ponudbo ob jezeru in v njegovi okolici.



Projekt, katerega nosilec je Občina Šentjur, bo realiziran skozi javno-zasebno partnerstvo.

### Projekt: Ureditev golf igrišča Jelšingrad

V prostorskih aktih je že predvideno golf igrišče Jelšingrad, ki pa ni bilo realizirano. Zaradi razvoja golfa v Sloveniji in večjega povpraševanja gostov po tovrstni rekreaciji, želi Občina Šmarje pri Jelšah skozi javno-zasebno partnerstvo urediti golf igrišče, ki bo zadovoljevalo tudi potrebe turistov v Rogaški Slatini in drugih obiskovalcev območja.

### Ukrep 2.1.3 Obnova in izgradnja turistično – prometne infrastrukture

	2007-2013 (viri v €)			
	Skupaj	EU+RS	Občine	Ostalo
<b>Ukrep 2.1.3</b>	16.750.000	12.125.000	3.125.000	1.500.000
<b>Regijski projekti</b>	10.500.000	8.875.000	1.625.000	
<b>Območni projekti</b>				
<b>Lokalni projekti</b>	6.250.000	3.250.000	1.500.000	1.500.000

### Predlagani projekti:

Značaj projekta/ Stopnja pripravljenosti	PROJEKT	Nosilec	2007-2013 (viri v €)			
			Skupaj	EU+RS	Občine	Ostalo
Regijski, v pripravi, fazno izvajanje	<b>Kolesarske poti Obsotelja in Kozjanskega</b>	MRAKO s partnerji	10.500.000	8.875.000	1.625.000	
Lokalni	<b>Izgradnja garažnih hiš</b>	Občina Rogaška Slatina	6.250.000	3.250.000	1.500.000	1.500.000

### Projekt: Kolesarske poti Obsotelja in Kozjanskega

V letu 2006 je bila izdelana prometna študija izvedljivosti vseh treh državnih kolesarskih povezav na območju, njihova umestitev v prostor in navezava na hrvaško kolesarsko omrežje, saj so urejene kolesarske povezave pomembne tako za nadaljnji razvoj turizma kot tudi za lokalno prebivalstvo z vidika rekreacije in prevoza po območju. Izdelane so bile tudi strokovne podlage za lokalno kolesarsko omrežje celotnega območja in opredeljene krožne turistične kolesarske povezave na območju v povezavi s Hrvaškim Zagorjem. Projekt se nadaljuje s pripravo projektne dokumentacije za ureditev posameznih odsekov in kasneje z ureditvijo le-teh.



## Program 2.2: Razvoj turistične destinacije

	2007-2013 (viri v €)			
	Skupaj	EU+RS	Občine	Ostalo
<b>Program 2.2</b>	200.000	100.000	50.000	50.000
<b>Regijski projekti</b>				
<b>Območni projekti</b>	200.000	100.000	50.000	50.000
<b>Lokalni projekti</b>				

### Ukrep 2.2.1: Razvoj turistične destinacije

	2007-2013 (viri v €)			
	Skupaj	EU+RS	Občine	Ostalo
<b>Ukrep 2.2.1</b>	200.000	100.000	50.000	50.000
<b>Regijski projekti</b>				
<b>Območni projekti</b>	200.000	100.000	50.000	50.000
<b>Lokalni projekti</b>				

### Predlagani projekti:

Značaj projekta/ Stopnja pripravljenosti	PROJEKT	Nosilec	2007-2013 (viri v €)			
			Skupaj	EU+RS	Občine	Ostalo
Območni, v pripravi	Destinacijski marketing blagovne znamke	Zdravilišče Rogaška	200.000	100.000	50.000	50.000





## 2.1.3 PRIORITETA 3: KOMPETENCE IN ZNANJE ZA RAZVOJ

	2007-2013 (viri v €)			
	Skupaj	EU+RS	Občine	Ostalo
<b>Prioriteta 3</b>	<b>34.399.811</b>	<b>23.797.968</b>	<b>3.498.570</b>	<b>7.103.273</b>
<b>Regijski projekti</b>	<b>10.059.395</b>	<b>6.832.410</b>	<b>924.779</b>	<b>2.302.206</b>
<b>Območni projekti</b>	<b>13.126.000</b>	<b>9.520.675</b>	<b>1.244.241</b>	<b>2.361.084</b>
<b>Lokalni projekti</b>	<b>11.214.416</b>	<b>7.444.883</b>	<b>1.329.550</b>	<b>2.439.983</b>

### Program 3.1: Razvoj izobraževalnih programov

	2007-2013 (viri v €)			
	Skupaj	EU+RS	Občine	Ostalo
<b>Program 3.1</b>	12.507.066	8.791.858	541.391	3.173.817
<b>Regijski projekti</b>	8.850.000	6.396.000	370.000	2.084.000
<b>Območni projekti</b>	1.841.900	1.216.775	62.791	562.334
<b>Lokalni projekti</b>	1.815.166	1.179.083	108.600	527.483

### Ukrep 3.1.1: Razvoj srednješolskih, višješolskih in visokošolskih izobraževalnih programov

	2007-2013 (viri v €)			
	Skupaj	EU+RS	Občine	Ostalo
<b>Ukrep 3.1.1</b>	2.680.000	1.595.000		1.085.000
<b>Regijski projekti</b>	2.680.000	1.595.000		1.085.000
<b>Območni projekti</b>				
<b>Lokalni projekti</b>				

### Predlagani projekti:

Značaj projekta/ Stopnja pripravljenosti	PROJEKT	Nosilec	2007-2013 (viri v €)			
			Skupaj	EU+RS	Občine	Ostalo
Regijski, v pripravi	Strukturiranje in priprava izobraževalne vertikalne steklarjev do 6. stopnje	ŠC Rogaška Slatina	220.000	195.000		25.000
Regijski, v pripravi	Ustanovitev visoke strokovne šole za management, gostinstvo in turizem Rogaška Slatina	Prah izobraževalni center	1.260.000	450.000		810.000
Regijski, v pripravi	Razvoj in izvajanje višjega in visokošolskega programa	Šolski center Šnetjur	1.200.000	950.000		250.000



### **Projekt: Strukturiranje in priprava izobraževalne vertikale steklarjev do 6. stopnje**

Za doseganje večje konkurenčnosti in fleksibilnosti na trgu delovne sile, zlasti pa za kvalitetno izvajanje predvidenih trendov v gospodarski panogi steklarstva in v Steklarni Rogaška. Šolski center Rogaška Slatina načrtuje pripravo strukture, poklicnih standardov, učnih načrtov in učnih gradiv za postavitev vertikale v izobraževanju steklarjev. To pomeni srednje poklicno-tehniško izobraževanje kot nadgradnja srednjega poklicnega izobraževanja kot modularno izobraževanje; višje izobraževanje v dveh poklicnih smereh: inženirja steklarstva in umetnostnega oblikovalca stekla; do izobraževanje oz. doseganja kvalifikacij aktivnega obstoječega kadra na steklarskem področju: certifikatno izobraževanje in pridobivanje mojstrskega naziva.

### **Projekt: Ustanovitev visoke strokovne šole za management, gostinstvo in turizem Rogaška Slatina**

Program visokega strokovnega izobraževanja je namenjen usposabljanju strokovnjakov za turistično področje, saj kadra s tega področja primanjkuje na območju in tudi širše v regiji. Pri tem so upoštevane razvojne posebnosti regije, analize izobrazbene strukture, izobrazbena struktura v podjetjih, zahteve tržišča in analize potencialnih slušateljev. Visokošolski študijski program je zasnovan terciarno in je izrazito poklicno naravn. Kar precejšen del izobraževanja je namenjen praktičnemu usposabljanju v podjetjih. Prav to pa potrjuje, da je potrebno dobro sodelovanje šole, kot izobraževalne institucije za področje teoretičnih znanj in gospodarstva kot izobraževalne institucije za praktični del izobraževanja.

### **Projekt: Razvoj in izvajanje višjega in visokošolskega programa**

Šolski center Šentjur na podlagi mednarodnega sodelovanja in izkušenj sorodnih izobraževalnih institucij v tujini načrtuje razvoj programov, ki bodo zadostili potrebam razvijajočega se podeželja in zagotavljali znanje s področja naravovarstva, okolja, kmetijskih, živilskih, dopolnilno turističnih dejavnosti, poslovanja prehrabnenih in gostinskih obratov, s čimer želi povečati možnosti izobraževanja in usposabljanja za potrebe celovitega razvoja podeželja.

### **Ukrep 3.1.2: Povezovanje izobraževanja in gospodarstva**

	2007-2013 (viri v €)			
	Skupaj	EU+RS	Občine	Ostalo
<b>Ukrep 3.1.2</b>	9.827.066	7.196.858	541.391	2.088.817
<b>Regijski projekti</b>	6.170.000	4.801.000	370.000	999.000
<b>Območni projekti</b>	1.841.900	1.216.775	62.791	562.334
<b>Lokalni projekti</b>	1.815.166	1.179.083	108.600	527.483



## Predlagani projekti:

Značaj projekta/ Stopnja pripravljenosti	PROJEKT	Nosilec	2007-2013 (viri v €)			
			Skupaj	EU+RS	Občine	Ostalo
Regijski, Pripravljen	Povezovanje šol z gospodarstvom in usmerjanje mladih v deficitarne poklice	OOZ Šmarje, MRAKO, Invel	500.000	475.000		25.000
Regijski, v pripravi	Vzpostavitev Medpodjetniškega izobraževalnega centra in eko-centra za ekokmetovanje in integrirano pridelavo	ŠC Šentjur	5.670.000	4.326.000	370.000	974.000
Območni	Prenova funkcije upravljanja z ljudmi pri delu v organizacijah v kovinsko predelovalne panoge Savinjske regije	Racio Razvoj d.o.o	318.000	220.000		98.000
Območni	Razvojno raziskovalni center RIC-MER	MER Evrocenter za management in razvoj	521.000	269.166	37.500	214.334
Območni	Usposabljanje in izobraževanje zaposlenih za izdelavo unikatnih izdelkov	Steklarna Rogaška d.d.	250.000	200.000		50.000
Območni	Radijsko središče radia Štajerski val – središče za medijsko opismenjevanje, ohranjanje kulturne in regionalne dediščine in radijska muzejska zbirka	Štajerski val	500.000	300.000		200.000
Območni	Spodbujanje uporabe novih tehnologij	RA Sotla in Invel, d.o.o.	252.900	227.609	25.291	
Lokalni	Koncept moderne poslovne šole	Lusus d.o.o.	1.086.000	814.500	108.600	162.900
Lokalni	Usposabljanje zaposlenih za prenovo čl. virov v Alposu	Racio Razvoj d.o.o	729.166	364.583		364.583

### Projekt: Povezovanje šol z gospodarstvom in usmerjanje mladih v deficitarne poklice

Namen projekta je izboljšati povezovanje šol z gospodarstvom in usmerjanje mladih v deficitarne programe. Predvidene aktivnosti v okviru projekta promocija deficitarnih poklicev na osnovnih in srednjih šolah, vključevanje obrtnikov in strokovnih kadrov iz podjetij v promocijo deficitarnih, obrtnih in tehniških poklicev, priprava programa obiskov učencev po podjetjih, animiranja in seznanjanja osnovnošolcev ter srednješolcev s temi



poklici in možnostmi razvoja kariere, priprava in izvedba izobraževanj za mentorje in poklicne svetovalce.

### **Projekt: Vzpostavitev Ekocentra in izobraževalnega regijskega centra za biotehnično področje Šentjur**

Razvoj in uvajanje novih programov (naravovarstvo, okoljevarstvo, turizem, trajnostni razvoj podeželja), ki jih Šolski center razvija na biotehniškem področju v okviru konzorcija biotehniških šol. V tem okviru bo ŠC izvedel ureditev posestva za ekopridelavo in objektov za ekološko živinorejo. Šolsko posestvo in učne delavnice bodo delovale kot tehnološki center za razvoj in prototipno izdelavo produktov. Potrebna bo postavitve raziskovalne postaje za ekološko in biodinamično kmetovanje, postavitve sistema za pridelavo in predelavo ekoloških pridelkov in izdelkov, razvijal pogoje za razširitev ekološkega načina kmetovanja na vse kmetijske panoge (poljedelstvo, sadjarstvo in vinogradništvo, živinoreja, vrtnarstvo in zelenjadarstvo), uredil in opremil potrebne laboratorije.

#### **Program 3.2: Učeca se družba**

	<b>2007-2013 (viri v €)</b>			
	Skupaj	EU+RS	Občine	Ostalo
<b>Program 3.2</b>	4.775.245	2.947.110	792.429	1.035.706
<b>Regijski projekti</b>	1.209.395	436.410	554.779	218.206
<b>Območni projekti</b>	2.091.600	1.582.400	129.200	380.000
<b>Lokalni projekti</b>	1.474.250	928.300	108.450	437.500

#### **Ukrep 3.2.1: Razvoj vseživljenjskega učenja**

	<b>2007-2013 (viri v €)</b>			
	Skupaj	EU+RS	Občine	Ostalo
<b>Ukrep 3.2.1</b>	4.775.245	2.947.110	792.429	1.035.706
<b>Regijski projekti</b>	1.209.395	436.410	554.779	218.206
<b>Območni projekti</b>	2.091.600	1.582.400	129.200	380.000
<b>Lokalni projekti</b>	1.474.250	928.300	108.450	437.500



## Predlagani projekti:

Značaj projekta/ Stopnja pripravljenosti	PROJEKT	Nosilec	2007-2013 (viri v €)			
			Skupaj	EU+RS	Občine	Ostalo
Regijski, v pripravi	Vzpostavitev centra vseživljenjskega učenja Obsotelja in Kozjanskega	LU Rogaška Slatina in LU Šentjur	1.209.395	436.410	554.779	218.206
Območni	Center za izobraževanje in rekreacijo	Mediacor	1.800.000	1.320.000	100.000	380.000
Območni	Spoznajmo svoj potencial v okolju	RA Sotla Invel d.o.o.	291.600	262.400	29.200	
Lokalni	Ureditev knjižnice	Občina Kozje	161.750	97.050	64.700	
Lokalni	Knjižnica Rogaška Slatina	Občina Rogaška Slatina	875.000	437.500		437.500
Lokalni	Ureditev knjižnice Bistrica ob Sotli	Občina Bistrica ob Sotli	437.500	393.750	43.750	

### Projekt: Vzpostavitev centra vseživljenjskega učenja Obsotelja in Kozjanskega

Glavni cilj vzpostavitve in delovanja Centra vseživljenjskega učenja Obsotelja in Kozjanskega, ki ga skupaj ustanovljata LU Rogaška Slatina in LU Šentjur je v povečanju dostopa prebivalcev do vseživljenjskega učenja s posredovanjem informacij, nasvetov o različnih možnostih in priložnostih v izobraževanju ter poklicnem svetovanju, spodbujanje aktivnosti prebivalstva, povezovanje z drugimi institucijami s področja razvoja človeških virov, zaposlovanja, podjetništva, spodbujanje uporabe IKT. K doseganju ciljev nam bo pripomogel tudi e-portal, ki ga bomo razvili za potrebe izobraževanja na daljavo. E-portal bo razvijala LU Šentjur z strokovno pomočjo LU Rogaška Slatina in zunanjih strokovnjakov. Center VŽU Obsotelja in Kozjanskega bo organizirano zbiral tudi potrebe delodajalcev po novih znanjih zaposlenih, brezposelnih, predvsem pa kmečkega prebivalstva in na osnovi analiz pripravljal (v okviru obeh ljudskih univerz in tudi ostalih partnerskih institucij) nove programe usposabljanj za odrasle. CVŽU Obsotelja in Kozjanskega bo deloval v smislu podpore in vzpodbujanja razvojnih programov podeželja, turizma, podjetništva. Eden izmed pomembnih ciljev je dvig izobrazbene ravni prebivalcev tega območja, omogočanje izobraževanja v domačem kraju (tudi s spodbujanjem uporabe IKT), vključevanjem vseh starostnih skupin – ob podpori kakovostnega informiranja in svetovanja pred, med in po vključitvi v izobraževanje.



### Program 3.3: Kvaliteta življenja in socialna vključenost

	2007-2013 (viri v €)			
	Skupaj	EU+RS	Občine	Ostalo
<b>Program 3.3</b>	17.117.500	12.059.000	2.164.750	2.893.750
<b>Regijski projekti</b>				
<b>Območni projekti</b>	9.192.500	6.721.500	1.052.250	1.418.750
<b>Lokalni projekti</b>	7.925.000	5.337.500	1.112.500	1.475.000

#### Ukrep 3.3.1: Zagotavljanje pogojev za kvaliteten razvoj otrok in mladine

	2007-2013 (viri v €)			
	Skupaj	EU+RS	Občine	Ostalo
<b>Ukrep 3.3.1</b>	8.355.000	6.660.000	850.500	844.500
<b>Regijski projekti</b>				
<b>Območni projekti</b>	5.630.000	4.222.500	563.000	844.500
<b>Lokalni projekti</b>	2.725.000	2.437.500	287.500	

#### Predlagani projekti:

Značaj projekta/ Stopnja pripravljenosti	PROJEKT	Nosilec	2007-2013 (viri v €)			
			Skupaj	EU+RS	Občine	Ostalo
Regijski	<b>Akcija mladih, ki vključuje podprojekte:</b>	MRAKO z društvi in občinami				
	Aktiven državljan v praksi		5.630.000	4.222.500	563.000	844.500
	Delujmo skupaj		500.000			
	Glas mladih		400.000			
	Pomagajmo drugim in sebi		350.000			
	Priklopi se –pozno ni grozno		980.000			
	Potujoča tovarna idej		500.000			
	Kozjansko v besedi in sliki		500.000			
	Izvir mladosti – CŠOD		400.000			
			2.000.000			
Lokalni	<b>Znanje za razvoj – ohranimo družino na vasi</b> (dozidava in modernizacija telovadnice in vrtca, ureditev varnega dovoza k OŠ)	Občina Bistrica ob Sotli				
			2.350.000	2.118.750	231.250	
Lokalni	<b>Dozidava OŠ</b>	Občina Kozje				
			375.000	318.750	56.250	

#### Projekt: Akcija mladih

Projekt vključuje več podprojektov s skupnim ciljem vključevanja mladih v različne aktivnosti na območju, aktiviranje njihovih ustvarjalnih potencialov in razvijanje njihove identifikacije z območjem in pripravljenosti za sodelovanje pri razvoju območja. Usmerja se na razvoj preventivnih oblik dela z mladimi in programov za kakovostno preživljanje prostega časa, razvoj prostovoljstva in aktivne participacije mladih na območju, vzpostavitev in delovanje mladinskih centrov na območju, vzpostavitev dialoga s



predstavniki lokalnih skupnosti na lokalni ravni, razvoj kontinuiranega in kvalitetnega delovanja mladinskih društev in neformalnih mladinskih skupin, razvoj skupnega raziskovalnega programa za mlade in spodbujanje raziskovalne dejavnosti med mladimi, vključevanje in motivacija pasivnih skupin mladih, mednarodno sodelovanje mladih, povezovanje mladinskih organizacij, aktivnosti in projektov s sorodnimi aktivnosti v EU in v drugih državah, še posebej Hrvaške in drugih držav na območju nekdanje Jugoslavije in sodelovanje in povezovanje mladih na območju za izvajanje skupnih aktivnosti in projektov in razvijanje socialnega kapitala med mladimi.

### Ukrep 3.3.2: Izboljšanje zdravja prebivalcev

	2007-2013 (viri v €)			
	Skupaj	EU+RS	Občine	Ostalo
<b>Ukrep 3.3.2</b>	250.000	100.000	25.000	125.000
<b>Regijski projekti</b>				
<b>Območni projekti</b>				
<b>Lokalni projekti</b>	250.000	100.000	25.000	125.000

#### Predlagani projekti:

Značaj projekta/ Stopnja pripravljenosti	PROJEKT	Nosilec	2007-2013 (viri v €)			
			Skupaj	EU+RS	Občine	Ostalo
Lokalni	Živimo zdravo	LU Šentjur s partnerji	250.000	100.000	25.000	125.000

### Ukrep 3.3.3: Zaposlovanje težje zaposljivih in zagotavljanje socialne vključenosti ranljivih skupin

	2007-2013 (viri v €)			
	Skupaj	EU+RS	Občine	Ostalo
<b>Ukrep 3.3.3</b>	3.962.500	1.899.000	639.250	1.424.250
<b>Regijski projekti</b>				
<b>Območni projekti</b>	862.500	399.000	89.250	374.250
<b>Lokalni projekti</b>	3.100.000	1.500.000	550.000	1.050.000



## Predlagani projekti:

Značaj projekta/ Stopnja pripravljenosti	PROJEKT	Nosilec	2007-2013 (viri v €)			
			Skupaj	EU+RS	Občine	Ostalo
Območni	Vzpostavitev svetovalnih, izobraževalnih in promocijskih točk za starejše odrasle	Ljudska univerza Rogaška Slatina	300.000	174.000	33.000	93.000
Območni	Uvajanje programov socialne ekonomije	SOC – EKO Socialna ekonomija, razvoj in raziskave	562.500	225.000	56.250	281.250
Lokalni	Varovana stanovanja	Občina Šmarje pri Jelšah	1.000.000	750.000	250.000	
Lokalni	Dom za starejše v Kozjem	zasebnik	2.100.000	750.000	300.000	1.050.000

## Ukrep 3.3.4: Ustvarjalno in kvalitetno preživljanje prostega časa

	2007-2013 (viri v €)			
	Skupaj	EU+RS	Občine	Ostalo
<b>Ukrep 3.3.4</b>	4.550.000	3.400.000	650.000	500.000
<b>Regijski projekti</b>				
<b>Območni projekti</b>	2.700.000	2.100.000	400.000	200.000
<b>Lokalni projekti</b>	1.850.000	1.300.000	250.000	300.000

## Predlagani projekti:

Značaj projekta/ Stopnja pripravljenosti	PROJEKT	Nosilec	2007-2013 (viri v €)			
			Skupaj	EU+RS	Občine	Ostalo
Območni	Center za izobraževanje strokovnih delavcev na področju ljubiteljskih kulturnih dejavnosti	Občina Šmarje pri Jelšah	2.700.000	2.100.000	400.000	200.000
Lokalni	Ureditev koncertne dvorane z orglami	Anton Škrabl s.p.	600.000	300.000		300.000
Lokalni	Ureditev kulturnega doma Podčetrtek	Občina Podčetrtek	1.250.000	1.000.000	250.000	





## 2.1.4 PRIORITETA 4: CELOVIT RAZVOJ PODEŽELJA

	2007-2013 (viri v €)			
	Skupaj	EU+RS	Občine	Ostalo
<b>Prioriteta 4</b>	<b>71.358.411</b>	<b>46.589.536</b>	<b>10.260.876</b>	<b>14.715.988</b>
<b>Regijski projekti</b>	<b>58.763.900</b>	<b>38.720.786</b>	<b>9.062.126</b>	<b>10.980.988</b>
<b>Območni projekti</b>	<b>7.630.000</b>	<b>4.135.000</b>	<b>545.000</b>	<b>2.950.000</b>
<b>Lokalni projekti</b>	<b>5.172.500</b>	<b>3.733.750</b>	<b>653.750</b>	<b>785.000</b>

### Program 4.1: Podjetniška prenova podeželja in nova delovna mesta

	2007-2013 (viri v €)			
	Skupaj	EU+RS	Občine	Ostalo
<b>Program 4.1</b>	6.874.850	4.124.653	258.197	2.492.000
<b>Regijski projekti</b>	1.304.850	949.653	118.197	237.000
<b>Območni projekti</b>	4.560.000	2.425.000	40.000	2.095.000
<b>Lokalni projekti</b>	1.010.000	750.000	100.000	160.000

#### Ukrep 4.1.1: Usposabljanje in izobraževanje za razvoj

	2007-2013 (viri v €)			
	Skupaj	EU+RS	Občine	Ostalo
<b>Ukrep 4.1.1</b>	904.850	629.653	88.197	187.000
<b>Regijski projekti</b>	904.850	629.653	88.197	187.000
<b>Območni projekti</b>				
<b>Lokalni projekti</b>				

#### Predlagani projekti:

Značaj projekta/ Stopnja pripravljenosti	PROJEKT	Nosilec	2007-2013 (viri v €)			
			Skupaj	EU+RS	Občine	Ostalo
Regijski	Spodbujanje razvoja dopolnilnih dejavnosti in podjetništva na podeželju	MRAKO in partnerji (ŠČŠ, KGZ, OOO)	210.000	120.000	20.000	
Regijski	Učeče se vasi	MRAKO in partnerji (ŠČŠ, LU)	285.000	185.000	50.000	50.000
Regijski	Podjetništvo v kmetijstvu	Ljudska univerza Šentjur	409.850	274.653	8.197	127.000



### **Projekt: Spodbujanje razvoja dopolnilnih dejavnosti in podjetništva na podeželju**

Razvoj sistema za spodbujanje razvoja dopolnilnih dejavnosti in podjetništva na podeželju, izvajanje usposabljanj in izobraževanj, nudenje pomoči pri registriranju dejavnosti in samozaposlovanju na kmetijah ter razvijanje strokovne podpore in storitev za potrebe nosilcev dopolnilnih dejavnosti in podjetniških aktivnosti na podeželju.

### **Projekt: Učeče se vasi**

Namen projekta je na izbranem področju vzpostaviti mreže učečih se vasi, ki bodo izkoristile potencial podeželja, vplivale na družbeno, ekonomsko in osebno blaginjo posameznikov ter jih privedle k zavedanju o nujnosti stalnega usposabljanja, učenja, nadgrajevanja svojih sposobnosti in znanja za kvalitetno, uspešno in ustvarjalno življenje. Dejavnosti v učečih se vaseh bodo pripomogle h koheziji, medsebojnemu povezovanju in sodelovanju različnih interesnih skupin, kar bo zagotavljalo pogoje za nadaljnji razvoj predvsem z vidika razvijanja novih dejavnosti, novih proizvodov in s tem odpiranje novih delovnih mest, ki bodo zaposlenim omogočala ustrezne pogoje za življenje v domačem kraju.

### **Projekt: Podjetništvo v kmetijstvu**

Projekt Podjetništvo v kmetijstvu je namenjen izobraževanju kmetov, ki imajo vsaj eno dopolnilno dejavnost na kmetiji in potrebujejo znanje za trženje ter nove ideje za boljše delo. V prvih dveh letih bomo partnerji skupaj razvili izobraževalni program za razvijanje podjetniških znanj, ki bo imel modularno zasnovo, z moduli kot so: razvoj dopolnilne dejavnosti na kmetiji, zeliščarstvo, izdelki domače obrti/ izdelki iz domače kuhinje, ekologija in okolju prijazno kmetovanje, ohranjanje naravne in kulturne dediščine, trženje, razvoj turizma na podeželju, IKT izobraževanje. Omogočena bo tudi mednarodna izmenjava znanj in primerov dobre prakse.

## **Ukrep 4.1.2: Konkurenčnost kmetijstva, gozdarstva in agroživilstva**

	2007-2013 (viri v €)			
	Skupaj	EU+RS	Občine	Ostalo
<b>Ukrep 4.1.2</b>	5.100.000	2.795.000	100.000	2.205.000
<b>Regijski projekti</b>				
<b>Območni projekti</b>	4.090.000	2.045.000		2.045.000
<b>Lokalni projekti</b>	1.010.000	750.000	100.000	160.000



## Predlagani projekti:

Značaj projekta/ Stopnja pripravljenosti	PROJEKT	Nosilec	2007-2013 (viri v €)			
			Skupaj	EU+RS	Občine	Ostalo
Območni	Ekologizacija proizvodnje	Meja d.d.	4.090.000	2.045.000		2.045.000
Lokalni	Ureditev kleti imeno in objekta na Banovini v Virštanju	Kmetijska zadruga Šmarje	500.000	350.000	50.000	100.000
Lokalni	Investicije v kmečka gospodarstva	zasebniki	510.000	400.000	50.000	60.000

## Ukrep 4.1.3: Razvoj novih dejavnosti, dvig kakovosti proizvodov in razvoj trženja

	2007-2013 (viri v €)			
	Skupaj	EU+RS	Občine	Ostalo
<b>Ukrep 4.1.3</b>	520.000	400.000	50.000	70.000
<b>Regijski projekti</b>	400.000	320.000	30.000	50.000
<b>Območni projekti</b>	120.000	80.000	20.000	20.000
<b>Lokalni projekti</b>				

## Predlagani projekti:

Značaj projekta/ Stopnja pripravljenosti	PROJEKT	Nosilec	2007-2013 (viri v €)			
			Skupaj	EU+RS	Občine	Ostalo
Regijski	Povezovanje proizvajalcev, razvoj in trženje proizvodov in storitev podeželja	MRAKO s partnerji in zasebniki	400.000	320.000	30.000	50.000
Območni	Prodaja in promocija	MRAKO s partnerji, zasebniki, združenji in društvi	120.000	80.000	20.000	20.000

### Projekt: Povezovanje proizvajalcev, razvoj in trženje proizvodov in storitev podeželja

Cilj projekta je revitalizacija podeželja skozi aktiviranje neizkoriščenih potencialov območja, podjetniški pristop pri proizvodnji in trženju storitev ter proizvodov ter iskanje novih dohodkovnih in zaposlitvenih možnosti na podeželju. Projektni cilj je pridobiti celovite podatke o ponudbi storitev in proizvodov območja, o povpraševanju na območju in v širšem okolju, pripraviti strategijo trženja podeželskih proizvodov in storitev ter izdelati skupno promocijsko gradivo za proizvode in storitve z območja. Pri tem so specifični cilji projekta še spodbuditi sodelovanje med proizvajalci z območja, povezati sorodne proizvajalce v skupine proizvajalcev, vzpostaviti povezave med proizvajalci ter



zainteresiranimi odjemalci, usposobiti izvajalce za samostojno delovanje na trgu, razviti mrežo prodajnih mest lokalnih proizvodov, spodbuditi razvoj novih proizvodov in izboljšati kvaliteto proizvodov.

#### Ukrep 4.1.4: Spodbujanje sonaravnega kmetovanja

	2007-2013 (viri v €)			
	Skupaj	EU+RS	Občine	Ostalo
<b>Ukrep 4.1.4</b>	350.000	300.000	20.000	30.000
<b>Regijski projekti</b>				
<b>Območni projekti</b>	350.000	300.000	20.000	30.000
<b>Lokalni projekti</b>				

#### Predlagani projekti:

Značaj projekta/ Stopnja pripravljenosti	PROJEKT	Nosilec	2007-2013 (viri v €)			
			Skupaj	EU+RS	Občine	Ostalo
območni	V sodelovanju z naravo	MRAKO s partnerji	350.000	300.000	20.000	30.000

#### Program 4.2: Vključevanje naravne in kulturne dediščine v razvoj

	2007-2013 (viri v €)			
	Skupaj	EU+RS	Občine	Ostalo
<b>Program 4.2</b>	60.254.050	39.261.133	9.268.929	11.723.988
<b>Regijski projekti</b>	57.459.050	37.771.133	8.943.929	10.743.988
<b>Območni projekti</b>	2.170.000	990.000	325.000	855.000
<b>Lokalni projekti</b>	625.000	500.000		125.000

#### Ukrep 4.2.1: Revitalizacija kulturne dediščine za potrebe turizma

	2007-2013 (viri v €)			
	Skupaj	EU+RS	Občine	Ostalo
<b>Ukrep 4.2.1</b>	46.914.050	30.545.050	7.145.263	9.223.737
<b>Regijski projekti</b>	46.914.050	30.545.050	7.145.263	9.223.737
<b>Območni projekti</b>				
<b>Lokalni projekti</b>				



## Predlagani projekti:

Značaj projekta/ Stopnja pripravljenosti	PROJEKT	Nosilec	2007-2013 (viri v €)			
			Skupaj	EU+RS	Občine	Ostalo
<b>Regijski</b>	<b>Ureditev trgov</b>	<b>MRAKO</b>	<b>9.022.000</b>	<b>5.762.000</b>	<b>2.097.000</b>	<b>1.163.000</b>
	Kozje	Občina Kozje	1.214.000	608.000	365.000	243.000
	Pilštanj	Občina Kozje	768.000	384.000	230.000	154.000
	Zgornji trg Šentjur	Občina Šentjur	3.480.000	1.740.000	1.044.000	696.000
	Lemberg	Občina Šmarje pri Jelšah	360.000	180.000	108.000	72.000
	Rogatec	Občina Rogatec	500.000	450.000	50.000	
	Podsreda	Občina Kozje	200.000	150.000	50.000	
	Bistrica ob Sotli in Kunšperk	Občina Bistrica ob Sotli	2.500.000	2.250.000	250.000	
<b>Regijski</b>	<b>Ureditev vasi</b>	<b>MRAKO</b>	<b>8.186.850</b>	<b>4.999.750</b>	<b>2.042.663</b>	<b>1.144.437</b>
	Dobje	Občina Dobje	1.050.000	493.000	296.000	261.000
	Križan vrh (Trebeže)	Kozjanski park	1.170.000	585.000	351.000	234.000
	Polje ob Sotli	Občina Podčetrtek	824.000	412.000	247.000	165.000
	Sv. Jurij	Občina Rogatec	890.000	445.000	267.000	178.000
	Šentvid pri Planini	Občina Šentjur	1.120.000	560.000	336.000	224.000
	Zagorje pri Lesičnem	Občina Kozje	250.000	125.000	75.000	50.000
	Vas Gubno	Občina Kozje	216.250	129.750	54.063	32.437
	Vas Sladka gora	Občina Šmarje pri Jelšah	800.000	600.000	200.000	
	Vas Lesično	Občina Kozje	200.000	150.000	50.000	
	Vas Črešnjevci in Trebče	Občina Bistrica ob Sotli	1.666.600	1.500.000	166.600	
<b>Regijski</b>	<b>Obnova in revitalizacija gradov</b>	<b>MRAKO</b>	<b>20.748.600</b>	<b>12.771.000</b>	<b>2.920.600</b>	<b>5.057.000</b>
	Obnova gradu Planina in grajskega hriba	Tajfun	6.195.000	3.060.000	590.000	2.545.000
	Grad Podsreda	Kozjanski park	1.207.000	724.000	121.000	362.000
	Dvorec Strmol	Občina Rogatec	880.000	792.000	88.000	
	Grad Podčetrtek	Občina Podčetrtek	5.640.000	2.900.000	740.000	2.000.000
	Dvorec Kozje	Kozjanski park	1.000.000	800.000	100.000	100.000
	Dvorec Jelšingrad s parkom	Občina Šmarje	2.910.000	1.870.000	990.000	50.000
	Obnova gradu Kunšperk z ureditvijo okolice	Občina Bistrica ob	2.916.600	2.625.000	291.600	



		Sotli			
<b>Regijski</b>	<b>Prenova samostanov in sakralnih objektov</b>	<b>MRAKO</b>	<b>5.896.600</b>	<b>4.921.300</b>	<b>975.300</b>
	Gradišče nad Podsredo – prenova cerkve Marije sedem žalosti in ostalih spomeniških objektov in umestitev v kulturno-turistično ponudbo	Župnijski urad Podsreda s partnerji	980.000	588.000	392.000
	Zaključek celovite prenove in ureditev informacijsko-pedagoških in promocijsko-prodajnih prostorov	Minoritski samostan Olimje s partnerji	750.000	375.000	375.000
	Obnova sakralnih objektov na Sv. gorah	Občina Bistrica ob Sotli	4.166.600	3.958.300	208.300
<b>Regijski</b>	<b>Celovita prenova romarskega središča in ureditev muzeja baroka</b>	<b>Občina Šmarje pri Jelšah s partnerji</b>	<b>2.210.000</b>	<b>1.326.000</b>	<b>884.000</b>
<b>Regijski</b>	<b>Širitev Muzeja na prostem Rogatec</b>	<b>Zavod za kulturo, turizem in razvoj Rogatec</b>	<b>850.000</b>	<b>765.000</b>	<b>85.000</b>

**Projekti:** Projekti v okviru tega ukrepa kažejo na veliko bogastvo kulturne dediščine na območju in pomanjkanje finančnih virov za njeno ohranjanje in revitalizacijo. Zajeti so projekti ureditve trgov in vasi, obnove in revitalizacije gradov, samostanov in sakralne dediščine, ureditve muzeja baroka in širitve Muzeja na prostem Rogatec, s čimer se bo povečala privlačnost območja, zagotovilo ohranitev materialne in tudi nematerialne dediščine skozi razvijanje prireditev in programe revitalizacije objektov ter omogočilo njeno vključevanje v turistično ponudbo območja ter življenje na podeželju. V tem okviru ne izpostavljam posamičnih projektov, ampak bo njihova realizacija odvisna od stopnje pripravljenosti projektov ter finančnih zmožnosti zagotavljanja sofinanciranja s strani lokalnih skupnosti in privatnega sektorja.

#### Ukrep 4.2.2: Vključevanje naravne dediščine v turistično ponudbo

	2007-2013 (viri v €)			
	Skupaj	EU+RS	Občine	Ostalo
<b>Ukrep 4.2.2</b>	6.410.000	4.014.000	462.000	1.934.000
<b>Regijski projekti</b>	4.820.000	3.374.000	182.000	1.264.000
<b>Območni projekti</b>	1.590.000	640.000	280.000	670.000
<b>Lokalni projekti</b>				



## Predlagani projekti:

Značaj projekta/ Stopnja pripravljenosti	PROJEKT	Nosilec	2007-2013 (viri v €)			
			Skupaj	EU+RS	Občine	Ostalo
Regijski	Razvoj in urejanje Kozjanskega regijskega parka	Kozjanski park s partnerji	4.820.000	3.374.000	182.000	1.264.000
Območni	Razvoj in urejanje krajinskega parka Boč	Občina Rogaška Slatina s partnerji	1.000.000	400.000	175.000	425.000
Območni	Razvoj in urejanje Krajinskega parka Donačka gora	Občina Rogatec	600.000	240.000	105.000	255.000

### Projekt: Razvoj in urejanje Kozjanskega regijskega parka

Kozjanski park je moderator trajnostnega razvoja, ki skrbi za ohranjanje habitatov in značilno krajino ter kulturno dediščino. Izvajanje različnih ukrepov in aktivnosti za doseganje varstvenih ciljev parka vezanih na ciljno stanje habitatov, evidentiranje in dokumentiranje živalskih in rastlinskih vrst, vodotokov, mokrišč, in drugih naravnih in kulturnih kvalitet v parku, kartiranja habitatov, znanstveno-raziskovalno dejavnost, izvajanje monitoringa in druge aktivnosti ter doseganje razvojnih ciljev vezanih predvsem na izobraževanje, usposabljanje ter spodbujanje primernih razvojnih dejavnosti v prostoru ter razvijanje inovativnih načinov predstavljanja parka obiskovalcem. Vključeno je tudi izvajanje načrta upravljanja parka ter izdelava strokovnih podlag za širitev parka.

### Ukrep 4.2.3: Razvoj in promocija integralnih turističnih produktov podeželja

	2007-2013 (viri v €)			
	Skupaj	EU+RS	Občine	Ostalo
<b>Ukrep 4.2.3</b>	6.930.000	4.702.083	1.661.666	566.251
<b>Regijski projekti</b>	5.725.000	3.852.083	1.616.666	256.251
<b>Območni projekti</b>	580.000	350.000	45.000	185.000
<b>Lokalni projekti</b>	625.000	500.000		125.000

## Predlagani projekti:

Značaj projekta/ Stopnja pripravljenosti	PROJEKT	Nosilec	2007-2013 (viri v €)			
			Skupaj	EU+RS	Občine	Ostalo
Regijski	Tematske pešpoti Obsotelja in Kozjanskega	MRAKO	3.250.000	2.100.000	1.150.000	
Regijski	Ureditev VTC 10 in razvoj nove ponudbe	MRAKO	1.000.000	600.000	200.000	200.000
Regijski	Ureditev konjeniških poti in jahalnih centrov	MRAKO	1.475.000	1.152.083	266.666	56.251
	Ureditev konjeniških poti in jahalnega centra Šmarje	Konjeniško društvo	100.000	64.583	29.166	6.251



		Šmarje				
	Ureditev jahalnega centra Jakob in jahalnih poti v občini Šentjur	Zasebnik, društva, Občina Šentjur	450.000	300.000	100.000	50.000
	Ureditve jahalnih poti in konjeniškega centra Rogatec	Konjeniški klub Strmol, Zavod za kulturo, turizem in razvoj Rogatec	625.000	562.500	62.500	
	Ureditve jahalnih poti v občini Podčetrtek	Občina Podčetrtek	300.000	225.000	75.000	
Območni	<b>Turistična pot – muzej steklarstva</b>	Steklarna Rogaška	<b>380.000</b>	<b>200.000</b>	<b>20.000</b>	<b>160.000</b>
Območni	<b>Sakralna dediščina kot turistični produkt</b>	MRAKO s partnerji	<b>200.000</b>	<b>150.000</b>	<b>25.000</b>	<b>25.000</b>
Lokalni	<b>Vinogradniško promocijski center Calska gorca</b>	Občina Rogaška Slatina	<b>625.000</b>	<b>500.000</b>		<b>125.000</b>

### **Projekt: Tematske pešpoti Obsotelja in Kozjanskega**

Ureditev različnih tematskih pešpoti (po poteh dediščine, romarskih poti, učnih poti, drugih pešpoti) na območju za obogatitev turistične ponudbe in kot del integralnega turističnega produkta.

### **Projekt: Ureditev VTC 10 in razvoj nove ponudbe**

Ureditev VTC 10, označitev poti z ustrezno turistično signalizacijo, promocija poti (katalogi, spletni portal, skupni marketing...), razvoj nove turistične ponudbe ob VTC 10 (pomoč pri pripravi projektov za investicije v nastanitvene zmogljivosti in potrebno infrastrukturo), povezava poti s kulturnimi, športnimi prireditvami (Rokov tek...), razvijanje novih prireditev, razvijanje kvalitetne proizvodnje vina in novih pristopov prodaje vina, kmetijskih pridelkov in različnih lokalnih proizvodov. Povezovanje VTC 10 s sosednjimi VTC-ji .

### **Projekt: Ureditev konjeniških poti in jahalnih centrov**

Konjenišstvo in jahalni šport se hitro razvijata in postajata zanimiva tudi kot oblika rekreacije. Območje premore že večje število rejcev konj, nekateri so si uredili tudi prostor za jahanje. Glede na rastoči interes je jahalnih centrov premalo, še večjo težavo pa predstavljajo neurejene jahalne poti. Ježa je zanimiva tudi za turiste, zato bomo na območju uredili mrežo jahalnih poti.





### Program 4.3: Zagotavljanje kvalitetnih pogojev bivanja in dela

	2007-2013 (viri v €)			
	Skupaj	EU+RS	Občine	Ostalo
<b>Program 4.3</b>	4.437.500	3.203.750	733.750	500.000
<b>Regijski projekti</b>				
<b>Območni projekti</b>	900.000	720.000	180.000	
<b>Lokalni projekti</b>	3.537.500	2.483.750	553.750	500.000

#### Ukrep 4.3.1: Izboljšanje in razvoj infrastrukture

	2007-2013 (viri v €)			
	Skupaj	EU+RS	Občine	Ostalo
<b>Ukrep 4.3.1</b>	3.750.000	2.600.000	650.000	500.000
<b>Regijski projekti</b>				
<b>Območni projekti</b>	750.000	600.000	150.000	
<b>Lokalni projekti</b>	3.000.000	2.000.000	5 00.000	500.000

#### Predlagani projekti:

Značaj projekta/ Stopnja pripravljenosti	PROJEKT	Nosilec	2007-2013 (viri v €)			
			Skupaj	EU+RS	Občine	Ostalo
Območni	Postavitev skupne turistične signalizacije	MRAKO z občinami	750.000	600.000	150.000	
Lokalni	Izgradnja manjše lokalne infrastrukture	MRAKO z občinami in drugimi partnerji	3.000.000	2.000.000	5 00.000	500.000

#### Ukrep 4.3.2: Spodbujanje kulturnih in društvenih dejavnosti

	2007-2013 (viri v €)			
	Skupaj	EU+RS	Občine	Ostalo
<b>Ukrep 4.3.2</b>	687.500	603.750	83.750	
<b>Regijski projekti</b>				
<b>Območni projekti</b>	150.000	120.000	30.000	
<b>Lokalni projekti</b>	537.500	483.750	53.750	



## Predlagani projekti:

Značaj projekta/ Stopnja pripravljenosti	PROJEKT	Nosilec	2007-2013 (viri v €)			
			Skupaj	EU+RS	Občine	Ostalo
Območni	<b>Delujmo skupaj</b>	MRAKO z občinami, društvi	150.000	120.000	30.000	
Lokalni	<b>Izgradnja mladinskega centra in prostorov za društva</b>	Občina Bistrica ob Sotli	537.500	483.750	53.750	



## 2.1.5 PRIORITETA 5: OKOLJE IN INFRASTRUKTURA ZA TRAJNOSTNI RAZVOJ

	2007-2013 (viri v €)			
	Skupaj	EU+RS	Občine	Ostalo
<b>Prioriteta 5</b>	<b>73.212.214</b>	<b>55.000.539</b>	<b>15.464.935</b>	<b>2.746.740</b>
<b>Regijski projekti</b>	<b>70.236.914</b>	<b>53.030.939</b>	<b>15.351.735</b>	<b>1.854.240</b>
<b>Območni projekti</b>				
<b>Lokalni projekti</b>	<b>15.138.333</b>	<b>1.969.600</b>	<b>113.200</b>	<b>892.500</b>

### Program 5.1: Okolje in infrastruktura

	2007-2013 (viri v €)			
	Skupaj	EU+RS	Občine	Ostalo
<b>Program 5.1</b>	44.251.845	33.250.539	8.462.875	2.538.440
<b>Regijski projekti</b>	42.109.845	31.905.939	8.349.675	1.854.240
<b>Območni projekti</b>				
<b>Lokalni projekti</b>	2.142.000	1.344.600	113.200	684.200

### Ukrep 5.1.1: Odvajanje in čiščenje odpadnih voda, zagotavljanje oskrbe s kvalitetno pitno vodo in protipoplavne varnosti

	2007-2013 (viri v €)			
	Skupaj	EU+RS	Občine	Ostalo
<b>Ukrep 5.1.1</b>	42.319.845	32.094.939	8.349.675	1.875.240
<b>Regijski projekti</b>	42.109.845	31.905.939	8.349.675	1.854.240
<b>Območni projekti</b>				
<b>Lokalni projekti</b>	210.000	189.000		21.000

### Državni projekti na območju:

Projekt	Podprojekt, ki se bi izvajal na območju	Nosilec na območnem in državnem nivoju
Celovito sonaravno upravljanje porečja Sotle	Ojezeritev Vonarskega jezera	Občina Rogaška Slatina, MOP
Celovito sonaravno upravljanje porečja Sotle	Protipoplavni ukrepi v porečju Sotle	Občina Rogatec, MOP
Zagotovitev poplavne varnosti na porečju Savinje	Zagotavljanje poplavne varnosti v porečju Voglajne	Občina Šentjur, MOP
Celostno urejanje odvajanja in čiščenja komunalnih odpadnih vod in zaščita vodnih virov na povodju Savinje	Celostno urejanje odvajanja in čiščenja komunalnih odpadnih vod in zaščita vodnih virov na povodju Savinje – Šentjur	Občina Šentjur, MOP



## Predlagani projekti:

Značaj projekta/ Stopnja pripravljenosti	PROJEKT	Nosilec	2007-2013 (viri v €)			
			Skupaj	EU+RS	Občine	Ostalo
Nacionalni/ regionalni Idejni projekt	<b>Celovito sonaravno upravljanje porečja Sotle</b>	<b>MRAKO, občine, MOP</b>	<b>30.369.291</b>	<b>22.276.976</b>	<b>6.238.084</b>	<b>1.854.240</b>
	<b>Izgradnja kanalizacijskega sistema in ČN:</b>		<b>14.719.291</b>	<b>11.039.468</b>	<b>2.355.086</b>	<b>1.324.737</b>
	Občina Rogaška Slatina	Občina Rogaška	3.088.000	2.316.000	494.080	277.920
	Občina Šmarje pri Jelšah	Občina Šmarje pri Jelšah	1.065.000	798.750	170.400	95.850
	Občina Podčetrtek	Občina Podčetrtek	2.917.000	2.187.750	466.720	262.530
	Občina Kozje	Občina Kozje	1.575.000	1.181.250	252.000	141.750
	Občina Rogatec	Občina Rogatec	1.378.000	1.033.500	220.480	124.020
	Občina Bistrica ob Sotli	Občina Bistrica ob Sotli	1.125.000	843.750	180.000	101.250
	Občina Šentjur	Občina Šentjur	2.571.291	1.928.468	411.406	231.417
	Občina Dobje	Občina Dobje	1.000.000	750.000	160.000	90.000
	<b>Izgradnja in rekonstrukcija vodovodnega sistema:</b>		<b>15.650.000</b>	<b>11.237.499</b>	<b>3.882.998</b>	<b>529.513</b>
	Občina Rogaška Slatina	Občina Rogaška Slatina	5.842.096	4.381.572	1.285.261	175.263
	Občina Šmarje pri Jelšah	Občina Šmarje pri Jelšah	2.921.050	2.190.788	642.631	87.631
	Občina Podčetrtek	Občina Podčetrtek	1.460.523	1.095.392	321.315	43.816
	Občina Kozje	Občina Kozje	930.262	697.696	204.657	27.909
	Občina Rogatec	Občina Rogatec	930.262	697.696	204.657	27.909
	Občina Bistrica ob Sotli	Občina Bistrica ob Sotli	433.832	325.374	95.443	13.015
	Občina Šentjur	Občina Šentjur	2.629.734	1.472.301	1.018.541	138.892



	Občina Dobje	Občina Dobje	502.241	376.680	110.493	15.078
	Ojezeritev Vonarskega jezera	MOP				
	Protipoplavni ukrepi	MOP				
Nacionalni/ regionalni (v fazi obravnave v Bruslju, vendar projekt še ni odobren za izvedbo iz sedanjih sredstev KS)	<b>Celostno urejanje odvajanja in čiščenja komunalnih odpadnih vod in zaščita vodnih virov na povodju Savinje – Šentjur</b>	Občina Šentjur	5.490.554	4.941.463	549.091	
Nacionalni/ regionalni	<b>Zagotavljanje poplavne varnosti v porečju Voglajne</b>	Občina Šentjur	6.250.000	4.687.500	1.562.500	
lokalni	<b>Čistilna filtrirna naprava</b>	Steklarna Rogaška d.d.	210.000	189.000		21.000

### Projekt: Celovito sonaravno upravljanje porečja Sotle

S ciljem prijave na sredstva Kohezijskega sklada so občine Bistrica ob Sotli, Brežice, Dobje, Kozje, Podčetrtek, Rogaška Slatina, Rogatec, Šentjur in Šmarje pri Jelšah pričele s pripravo skupnega projekta »Celovito sonaravno urejanje porečja Sotle«. V projekt so vključene vse občine, ki se nahajajo na območju Sotle z vsemi pritoki. Osnovni cilji projekta so: zagotovitev ustreznega sistema čiščenja komunalnih in tehnoloških odpadnih voda s ciljem zmanjšanja onesnaževanja Sotle zaradi odvajanja neprečiščenih odpadnih komunalnih voda in dviga kvalitete vode v prvi kakovostni razred (sedaj je 2-3); zagotovitev zdrave pitne vode vsem prebivalcem; zmanjšanje poplavne ogroženosti z izvedbo ustreznih protipoplavnih ukrepov in ureditev Vonarskega jezera. V projekt so vključene naslednje vsebine:

1. odvajanje in čiščenje komunalnih odpadnih voda (izgradnja kanalizacijskega sistema in čistilnih naprav na območju vključenih občin, podaljšanje kanalizacijskih kolektorjev ter razširitev obstoječih čistilnih naprav);
2. oskrba s pitno vodo (gradnja in rekonstrukcija javnih vodovodov, ki bo vključevala rekonstrukcijo: azbestno cementnih cevovodov; omrežja za zagotavljanje zadostnih količin pitne vode, razširitve omrežja; zagotavljanje zmanjševanja izgub; objektov in naprav za zagotavljanje optimalne oskrbe s pitno vodo (izboljšave pri pripravi pitne vode, nadgradnja daljinskega nadzora in avtomatike); raziskave za zagotovitev novih virov pitne vode in ureditev novih virov ter navezava na obstoječe sisteme);
3. zagotavljanje protipoplavne varnosti (z izvedbo protipoplavnih ukrepov v porečju Sotle se bo zagotovilo večjo poplavno varnost in preprečila gospodarska škoda, ki jo povzročajo poplave na območju) in
4. upravljanje Vonarskega jezera (upravljanje Vonarskega jezera in njegova ojezeritev za potrebe zagotavljanja večje protipoplavne varnosti in razvoja turizma ob in na jezeru).



### Projekt: Zagotavljanje poplavne varnosti v porečju Voglajne

Zagotavljanje poplavne varnosti v porečju Voglajne je pomembno tako zaradi izboljšanja poplavne varnosti v Šentjurju kot tudi in predvsem zaradi izboljšanja poplavne varnosti v Celju in Laškem. Izvedba ustreznih ukrepov bo izboljšala razmere v porečju Savinje, zato je projekt vključen v širši kohezijski projekt Zagotovitev poplavne varnosti na porečju Savinje.

### Projekt: Celostno urejanje odvajanja in čiščenja komunalnih odpadnih vod in zaščita vodnih virov na povodju Savinje – Šentjur

Projekt izgradnje centralne ČN v Šentjurju, ki predstavlja podprojekt širšega projekta Celostno urejanje odvajanja in čiščenja komunalnih odpadnih vod in zaščita vodnih virov na povodju Savinje, je v fazi obravnave v Bruslju, vendar projekt še ni odobren za izvedbo iz sedanjih sredstev KS. V kolikor ne bo odobren bo Občina Šentjur z njim na novo kandidirala na KS.

#### Ukrep 5.1.2: Ravnanje z odpadki

	2007-2013 (viri v €)			
	Skupaj	EU+RS	Občine	Ostalo
<b>Ukrep 5.1.2</b>	1.932.000	1.155.600	113.200	663.200
Regijski projekti				
Območni projekti				
Lokalni projekti	1.932.000	1.155.600	113.200	663.200

#### Predlagani projekti:

Značaj projekta/ Stopnja pripravljenosti	PROJEKT	Nosilec	2007-2013 (viri v €)			
			Skupaj	EU+RS	Občine	Ostalo
Lokalni	Rekonstrukcija in sanacija industrijskega odlagališča Tuncovec	Steklarna Rogaška d.d.	742.000	593.600	74.200	74.200
Lokalni	Zapiranje industrijskega odlagališča Šenovo	Steklarna Rogaška d.d.	390.000	312.000	39.000	39.000
Lokalni	Zbiranje in predelava gradbenih odpadkov	GIC gradnje, d.o.o.	800.000	250.000		550.000



## Program 5.2: Zagotovitev pogojev za mobilnost

	2007-2013 (viri v €)			
	Skupaj	EU+RS	Občine	Ostalo
<b>Program 5.2</b>	28.960.360	21.750.000	7.002.060	208.300
<b>Regijski projekti</b>	28.127.060	21.125.000	7.002.060	
<b>Območni projekti</b>				
<b>Lokalni projekti</b>	833.300	625.000		208.300

### Ukrep 5.2.1: Izgradnja cestnega omrežja

	2007-2013 (viri v €)			
	Skupaj	EU+RS	Občine	Ostalo
<b>Ukrep 5.2.1</b>	28.960.360	21.750.000	7.002.060	208.300
<b>Regijski projekti</b>	28.127.060	21.125.000	7.002.060	
<b>Območni projekti</b>				
<b>Lokalni projekti</b>	833.300	625.000		208.300

### Državni projekti na območju:

PROJEKT	Nosilec na območnem in državnem nivoju	Skupaj
Rekonstrukcija ceste Dramlje-Rogaška Slatina-Dobovec vključno z navezovalno cesto Dramlje-Šentjur	Občina Rogaška Slatina, MOP, MP, DRSC	100.000.000
3. razvojna os – izgradnja hitre ceste	Občina Šentjur, MOP, MP	
Navezovalna cesta Dramlje - Šentjur - dodatek II: Vezovje - Črnolica (most in nadvoz Šentjur)	Občina Šentjur, MP, DRSC	15.600.000

### Državni projekt: Rekonstrukcija ceste Dramlje-Rogaška Slatina-Dobovec

Na vrhu prioritetnih razvojnih projektov območja je posodobitev državne ceste G2: Šentjur – Rogaška Slatina – Dobovec. Izgradnja navezovalne ceste Dramlje-Šentjur je vključena v Nacionalni program izgradnje avtocest, zato je istočasna posodobitev povezave na območje Obsotelja in Kozjanskega toliko nujnejša. Prva tako mora biti zagotovljena navezava državne ceste G2: Šentjur - Rogaška Slatina - Dobovec na prometno povezavo III. razvojne osi med avtocesto A1 Maribor – Ljubljana in A2 Ljubljana-Obrežje. Cesta G2: Šentjur – Rogaška Slatina – Dobovec naj se prenove tako, da bo s svojimi tehničnimi elementi omogočala potovalne hitrosti do 90 km/h.

Rekonstrukcija ceste je nujna iz naslednjih razlogov: na območju sta dve najbolj znani zdravilišči: Rogaška Slatina s 400 letno tradicijo in 250.000 nočitvami letno in Terme



Olimia s 300.000 nočitvami letno. Sodoben gost zahteva tudi kvaliteten dostop do svojih destinacij, kar pa z obstoječimi navezavami tega območja na avtocestni križ ni zagotovljeno; v primeru preobremenitve mejnega prehoda Macelj, se vozila preusmerjajo na mejni prehod Dobovec, kar dodatno obremenjuje to območje; gospodarstvo tega območja nujno potrebuje kvalitetne povezave. Podjetja kot so Steklarna Rogaška, Kolinska Rogaški vrelci, Rogaška les Mestinje in številne trgovske družbe, za svoje delovanje dnevno obremenjujejo to območje s številnimi tovornjaki, ki ohromijo promet, saj prehitevanja skoraj niso možna; slabe prometne povezave pa v veliki meri odklanjajo namere večjih gospodarskih družb, da bi v novih industrijskih conah, predvsem v občinah Kozje in Bistrica ob Sotli, zgradile nove obrate; velika je dnevna fluktuacija ljudi v upravna središča Šmarje pri Jelšah, Šentjur in Celje; velik je dnevni migracijski tok v večja izobraževalna središča tega območja, to je Rogaško Slatino, Šentjur in Celje, v katere se z avtobusi dnevno prevaža večje število učencev, dijakov in študentov; na območju Obsotelja in Kozjanskega je zelo veliko kulturnih spomenikov, kamor zahajajo predvsem enodnevni obiskovalci, ki prihajajo z avtobusi.

#### **Državni projekt: Navezovalna cesta Dramlje - Šentjur - dodatek II: Vezovje - Črnolica (most in nadvoz Šentjur)**

Izgradnja tega dela navezovalne ceste (most in nadvoz Šentjur), ki je že vključen v državni program, je pomembna z vidika navezave Kozjanskega na avtocesto. V kolikor bo prišlo do izgradnje hitre ceste v okviru 3. osi čez Kozjansko, bo ta del navezovalne ceste lahko služil kot sestavni del hitre ceste.

#### **Državni projekt: 3. razvojna os – izgradnja hitre ceste**

Občine subregije Obsotelje in Kozjansko (Šentjur, Šmarje pri Jelšah, Dobje, Rogaška Slatina, Rogatec, Podčetrtek, Bistrica ob Sotli in Kozje) so ob podpori Občine Sevnica in poslancev z območja na Ministrstvo za promet in MOP v maju 2006 naslovile pobudo, da se kot ena od možnih variant prostorske umestitve tretje razvojne osi na relaciji Slovenj Gradec – Novo Mesto predvidi tudi skozi območje subregije Obsotelje in Kozjansko. Kot primerno varianto predlagajo relacijo v koridorju med priključkom na avtocesto v Dramljah in Sevnico, ki bi lahko pokrivala celotno navedeno območje z naslednjimi izvozi na regionalne ceste:

- Celje – Dobovec za Šentjur, Šmarje pri Jelšah, Rogaško Slatino in Rogatec;
- Črnolica – Kozje za Slivnico, Podčetrtek (Kozje, Bistrica ob Sotli);
- Loke – Lediščica oz. Jurklošter – Dežno za Dobje, Kozje, Bistrica ob Sotli, Planino pri Sevnici in Jurklošter (povezava za Laško);

Predlagana rešitev je zelo pomembna iz socioekonomskih vidikov, saj zajema območje z 52.000 prebivalci, ki sodi med nerazvita področja v državi. Območje je z vidika prometne dostopnosti zelo problematično, kar predstavlja oviro gospodarskemu razvoju. Perspektiva območja je turizem, za kar je potrebna boljša cestna povezava in dostopnost, v zahodnem delu subregije pa tudi razvoj večjih poslovno industrijskih kompleksov, za kar obstajajo prostorske možnosti, ki bi jih lahko z novo cestno





povezavo izkoristili. Oboje bi bilo optimalno omogočeno z izgradnjo navedene cestne povezave. V nasprotnem se bo razvojni zaostanek še naprej pospešeno povečeval. Velik del prebivalstva bo prisiljen dnevno migrirati na delo v druge regije ali pa se bo področje še naprej izseljevalo. Poleg tega je pomembno, da je Državni zbor Republike Slovenije v Nacionalni program izgradnje avtocest že uvrstil tudi navezovalno cesto Dramlje – Šentjur. Zato je vmesno preučiti možnost, da bi navedena cesta že služila kot del navedene tretje razvojne osi. Predstavljena trasa je primerjalno optimalna tudi z vidika zahtevnosti gradnje nove prometne povezave in stroškov povezanih z njo.

### Predlagani projekti:

Značaj projekta/ Stopnja pripravljenosti	PROJEKT	Nosilec	2007-2013 (viri v €)			
			Skupaj	EU+RS	Občine	Ostalo
Regionalni/ območni Pripravljen za izvajanje po fazah	<b>Obnova pomembnejših regionalnih in lokalnih cest</b>	Konzorcij občin	<b>28.127.060</b>	<b>21.125.000</b>	7.002.060	
Lokalni	<b>Vključeno:</b> Občina Rogaška Slatina	Občina Rogaška Slatina	4.583.000			
	Občina Šmarje pri Jelšah	Občina Šmarje pri Jelšah	6.500.000			
	Občina Podčetrtek	Občina Podčetrtek	2.917.000			
	Občina Kozje	Občina Kozje	1.099.060			
	Občina Rogatec	Občina Rogatec	2.788.000			
	Občina Bistrica ob Sotli	Občina Bistrica ob Sotli	3.730.000			
	Občina Šentjur	Občina Šentjur	5.600.000			
	Občina Dobje	Občina Dobje	910.000			
Lokalni	<b>Ukinitvev cestno-železniških prehodov</b>	Občina Rogaška Slatina	<b>833.300</b>	<b>625.000</b>		<b>208.300</b>



### Projekt: Obnova pomembnejših regionalnih in lokalnih cest

Območje je zaradi slabe prometne dostopnosti in povezanosti razvojno hendikepirano, zato je ureditev cestne infrastrukture nujna, saj bo le tako lahko izkoristilo svoje razvojne potenciale. Na slabo prometno dostopnost kot razvojno oviro opozarjajo tudi strokovne podlage za izdelavo Regionalne zasnove prostorskega razvoja Savinjske regije in sam predlog Regionalne zasnove. Na isti problem opozarjajo tudi državni dokumenti s področja regionalnega razvoja. Zato je območju potrebno dati prednost z vidika ureditve razvoju pomembnih regionalnih in lokalnih cest.

### Program 5.3: Razvoj trajnostne energetske oskrbe

	2007-2013 (viri v €)			
	Skupaj	EU+RS	Občine	Ostalo
<b>Program 5.3</b>	12.163.033	6.033.333	1.396.220	4.733.480
<b>Regijski projekti</b>				
<b>Območni projekti</b>				
<b>Lokalni projekti</b>	12.163.033	6.033.333	1.396.220	4.733.480

### Ukrep 5.3.1: Spodbujanje učinkovite rabe energije in obnovljivih virov

	2007-2013 (viri v €)			
	Skupaj	EU+RS	Občine	Ostalo
<b>Ukrep 5.3.1</b>	12.163.033	6.033.333	1.396.220	4.733.480
<b>Regijski projekti</b>				
<b>Območni projekti</b>				
<b>Lokalni projekti</b>	12.163.033	6.033.333	1.396.220	4.733.480

### Predlagani projekti:

Značaj projekta/ Stopnja pripravljenosti	PROJEKT	Nosilec	2007-2013 (viri v €)			
			Skupaj	EU+RS	Občine	Ostalo
Lokalni	Gradnja elektroenergetskih enot	Kreativ Rogaška	3.950.000	1.580.000	395.000	1.975.000
Lokalni	Gradnja kongregacijskega energetskega sistema	Kreativ Rogaška	3.812.200	1.525.000	381.220	1.905.980
Lokalni	Izkoriščanje biomase za ogrevanje naselja Mestinje	Rogaška les	1.600.000	1.120.000	320.000	160.000
Lokalni	Uporaba lesne biomase za individualna kurišča	Strašek Jurij s.p.	20.833	8.333		12.500
Lokalni	Izkoriščanje odpadne toplote dimnih plinov	Steklarna Rogaška	80.000	40.000		40.000



		d.d.				
Lokalni	<b>Proizvodnja električne energije in toplote iz biomase ter ogrevanje; izgradnja sistema daljinskega ogrevanja na biomaso za IC in del Šentjurja</b>	Bohor d.o.o	2.500.000	1.600.000	300.000	600.000
Lokalni	<b>Rekonstrukcija kompresorske postaje</b>	Steklarna Rogaška d.d.	200.000	160.000		40.000



## **2.2 PROJEKT OBMOČJA PREDLAGAN V RESOLUCIJO O NACIONALNIH PROJEKTIH 2007-2013**

Na območju se je v mesecu juliju in avgustu izoblikoval projekt Turistična cona Kozjansko - vključitev naravnih in kulturnih potencialov v turistično ponudbo, ki ga želi območje uvstiti med nacionalne projekte 2007-2013. Na območju Obsotelja in Kozjanskega predstavlja turizem razvojno priložnost, ki jo je treba izkoristiti. Zato smo oblikovali predlog projekta, ki skladno z državnimi programskimi usmeritvami, povezuje obstoječo ponudbo z naravnimi in kulturnimi potenciali območja ter zagotavlja hitrejši razvoj območja. V projekt so vključene razvojne namere javnega in privatnega sektorja in njegova vključitev v resolucijo bi območju olajšala dostop do razpoložljivih virov.

### **2.2.1 TURISTIČNA CONA KOZJANSKO - VKLJUČITEV NARAVNIH IN KULTURNIH POTENCIALOV V TURISTIČNO PONUDBO**

#### **Predmet projekta**

#### **Razvoj infrastrukture:**

- ◆ Izgradnja turistično-rekreativnih kapacitet (Vonarsko jezero in Slivniško jezero)
- ◆ Ureditev eko-golf igrišč (Podčetrtek, Šmarje pri Jelšah)
- ◆ Izgradnja bazensko-savnarskega kompleksa
- ◆ Izgradnja novih nastanitvenih kapacitet (bio)hoteli, biovas, manjši penzioni, mladinski hotel, prenočišča za mlade
- ◆ Izgradnja Slomškovega centra (Ponikva)
- ◆ Obnova in revitalizacija gradov (Strmol s pristavo, Podčetrtek, Podsreda, dvorec Kozje, Planina, Jelšin grad) s kulturno-turističnimi programi
- ◆ Ureditev in posodobitev muzejev, muzejskih zbirk, arheoloških najdišč in muzejev na prostem ter razvoj novih načinov prikaza dediščine območja
- ◆ Ureditev sonaravne parkovne infrastrukture in formiranje novih produktov (Kozjanski park, Krajinska parka Boč in Donačka gora, druga območja naravne dediščine)
- ◆ Ureditev novih turističnih kmetij
- ◆ Ureditev tematskih in kolesarskih poti in ponudbe ob njih in njihova vključitev v integralni turistični produkt območja.

#### **Razvoj človeških virov**

- ◆ Razvojni programi izobraževalnih institucij
- ◆ Center za usposabljanje za razvoj podeželja
- ◆ Kozjanski park
- ◆ Razvojni programi podjetij na območju



### **Cilji projekta**

Strateški cilj je na podlagi bogate kulturne in naravne dediščine tega podeželskega območja razviti novo visokokakovostno turistično ponudbo, ki bo dopolnila obstoječo zdraviliško/ wellness ponudbo, ju oblikovati v integralen turističen produkt območja in s tem povečati konkurenčnost območja in spodbuditi njegov hitrejši razvoj.

### **Priložnosti oziroma problemi, ki jih odpravljamo s projektom**

Obsotelje in Kozjansko sodi med manj razvita območja, ki si aktivno prizadeva uveljaviti model trajnostnega razvoja in izkoristiti lastne potenciale za razvojni preboj. Območje ima že sedaj razvit zdraviliški/ wellness turizem z Rogaško Slatino kot prepoznavno blagovno znamko in Termami Olimia, ki se vse bolj uveljavljajo. Velik del območja zajema Kozjanski regijski park, ki skupaj s Krajinskima parkoma Boč in Donačka gora, drugimi zavarovanimi območji, Vonarskim in Slivniškim jezerom in bogato kulturno dediščino območja predstavlja pomemben razvojni potencial, ki do sedaj ni bil ustrezno izkoriščen. Razvoj turizma predstavlja razvojno priložnost, s katero bo območje generiralo nova delovna mesta, ne samo na področju turistične dejavnosti temveč preko multiplikativnih učinkov tudi na drugih, s turizmom povezanih področjih.

Na območju se razvija sodelovanje med javnim in zasebnim sektorjem, vzpostavilo se je tudi osnovno podporno okolje, ki bo nudilo podporo razvojnim in inovativnim aktivnostim na območju.

### **Na kakšen način projekt odpravlja identificirane probleme oziroma izkorišča ponujene priložnosti**

Projekt je program dolgoročnega razvojnega preboja Obsotelja in Kozjanskega, ki ga pestita visoka brezposelnost in pomanjkanje delovnih mest, obenem pa ima izjemno ohranjeno naravno okolje in bogato kulturno dediščino, ki nista dovolj izkoriščeni. Turistični razvoj je bil do sedaj v glavnem omejen na oba zdraviliška centra.

V okviru programa se bo podpiralo razvojne projekte, usmerjene prioritarno v razvoj novih turističnih produktov in produktov, ki vključujejo v turistično ponudbo naravno in kulturno dediščino območja.

Obenem se bo podpiralo razvojne projekte, ki omogočajo obnovo in revitalizacijo kulturne dediščine in njeno vključitev v turistično ponudbo območja.

Podpiralo se bo tudi projekte, ki povezujejo različne tematske poti in spodbujajo razvoj ponudbe ob njih ter vključujejo tovrstno ponudbo v integralen turistični produkt.



### **Učinki projekta**

S tem projektom bo ustvarjenih 800 novih delovnih mest in razvita nova turistična ponudba, ki bo zagotavljala visoko prepoznavnost območja kot turistične destinacije z ohranjenim naravnim okoljem prepletenim z bogato kulturno dediščino in zagotovljenimi raznovrstnimi možnostmi aktivnega preživljanja prostega časa. Vzpostavljen bo skupen management (pod)destinacije, kar bo zagotavljalo pogoje za razvoj novih inovativnih pristopov in učinkovitejše trženje območja. Pozitivni multiplikativni učinki projekta bodo vidni tudi na drugih področjih.

### **Tehnični podatki projekta**

Posamezni podprojekti so v različnih fazah priprave oz. izvajanja.

Pri izvajanju projekta gre za javno-privatno partnerstvo.

Začetek izvajanja: 2007

Konec izvajanja: 2013

Skupna vrednost projekta: 100 mio EUR

Proračun RS:	15 mio EUR
Proračun občin:	5 mio EUR
Evropski viri:	30 mio EUR
Regionalni/občinski viri:	10 mio EUR
Zasebni viri:	40 mio EUR



## 2.3 ČEZMEJNO IN TRANSNACIONALNO SODELOVANJE

### 2.3.1 DOSEDANJE SODELOVANJE V PROGRAMU PHARE CBC IN INTERREG IIIA

Območje leži ob meji s Hrvaško in razvija intenzivno sodelovanje s Krapinsko-zagorsko županijo na vseh ravneh. Oblikovana je bila skupna čezmejna turistična cona, intenzivni so gospodarski stiki med podjetji in zbornicami, obmejne občine dobro sodelujejo, razvito pa je tudi sodelovanje Mrežne razvojne agencije z županijsko razvojno agencijo, Turistično zajednico, Upravo za ceste in drugimi institucijami in organizacijami, ki se vključujejo v različne aktivnosti sodelovanja. Razvija se tudi sodelovanje med mladimi društvi in šolami z obeh strani meje.

Zaradi kratkosti izvajanja programa Phare CBC in Interrega IIIA ob hrvaški meji ter omejenih sredstev za sodelovanje, se je skupno izvajanje čezmejnih projektov šele dobro začelo. Območje je pridobilo oz. pridobiva izkušnje z izvajanjem skupnega Phare projekta ter z izvajanjem dveh projektov v okviru Interrega IIIA.

V prihodnje želimo še intenzivirati sodelovanje ter skupaj kandidirati tudi na druge pobude skupnosti, ki nam omogočajo skupno prijavljanje projektov.

V okviru prihodnjega teritorialnega sodelovanja želimo sedanje sodelovanje krepiti na področju upravljanja z vodami (skupni projekt Celovito sonaravno upravljanje porečja Sotle), razvoju podjetništva (inkubatorji, grozdenje in povezovanje podjetij), razvoju skupne turistične destinacije (čezmejni integralni turistični produkti), usposabljanja in izobraževanja, okolja in varovanja narave (parki), ohranjanju in revitalizaciji kulturne dediščine in njenem vključevanju v skupno turistično ponudbo), razvoju čezmejnega kolesarskega omrežja (nadaljevanje skupnega projekta) in razvoju podeželja.

Sodelovanje z Avstrijo je manj razvito, čeprav so bile vzpostavljene tudi povezave s potencialnimi avstrijskimi partnerji in obstaja sodelovanje pri projektih, toda manj razvito kot s hrvaško stranjo, kar je tudi razumljivo zaradi oddaljenosti od meje. Vendar bomo v prihodnje sodelovanje intenzivirali in se aktivneje vključili v krepitev teritorialnega sodelovanja z Avstrijo tudi v povezavi z drugimi obmejnimi območji v Sloveniji.

Vsebine ORP 2007–2013, ki jih želi območje sofinancirati tudi iz sredstev teritorialnega sodelovanja s Hrvaško so naslednje:

#### **Prostor/Okolje:**

- ◆ upravljanje porečja reke Sotle
- ◆ razvoj zavarovanih območij (parkov, Natura 2000)
- ◆ vključevanje naravne dediščine v turistično ponudbo



- ◆ spodbujanje rabe obnovljivih virov energije
- ◆ izboljšanje dostopnosti do javnih storitev na podeželju ter
- ◆ krepitev povezav med mesti in podeželjem

#### **Gospodarstvo:**

- ◆ oblikovanje skupnega gospodarskega prostora
- ◆ povezovanje podjetij, grozdenje
- ◆ sodelovanje podpornih institucij in razvijanje skupnih storitev za razvoj čezmejnega gospodarskega sodelovanja
- ◆ razvoj podjetništva in podporne infrastrukture (inkubatorji itd.)
- ◆ usposabljanje in izobraževanje

#### **Kmetijstvo in razvoj podeželja**

- ◆ ekometijstvo in druge oblike sonaravnega kmetovanja
- ◆ dopolnilne dejavnosti, skupni tradicionalni proizvodi, skupno trženje
- ◆ skupna turistična infrastruktura na podeželju (tematske poti, jahalne poti)
- ◆ usposabljanje in izobraževanje
- ◆ razvoj storitev na podeželju

#### **Turizem**

- ◆ sodelovanje na področju razvoja turizma, turistične ponudbe, trženja
- ◆ razvoj kolesarskih povezav in kolesarjenja kot turističnega produkta

### **2.3.2 TRANSNACIONALNO SODELOVANJE**

Razvojna agencija in druge institucije z območja se želimo v prihajajočem programskem obdobju vključiti tudi v druge mednarodne povezave ter transnacionalno in medregionalno sodelovanje. Nekateri nosilci z območja sicer imajo določene izkušnje, vendar jih je premalo, zato se želimo okrepiti z izvajanjem izobraževanja in usposabljanja za pripravo, izvajanje in vodenje evropskih projektov.

Svoje stike, ki jih že imamo v širšem evropskem prostoru, želimo okrepiti skozi sodelovanje v programu za **Območje Centralno-Vzhodne Evrope** in v programu za **Območje Jugovzhodne Evrope**. Ker že sodelujemo z republikami bivše Jugoslavije preko Exchange programa (Srbija) in USAID programov (Bosna) s ciljem prenašanja slovenskih izkušenj na ta območja, bomo v okviru programa za **Območje**

**Jugovzhodne Evrope** te stike nadgradili s ciljem, da oblikujemo projekte, ki bodo omogočali reševanje skupnih problemov in hkrati tudi prenos izkušenj med partnerji.





## 2.4 FINANČNI OKVIR IZVAJANJA ORP

Za pridobivanje finančnih virov za izvajanje projektov iz ORP bo območje potrebovalo usposobljene kadre za pripravo projektov. Za **financiranje izvajanja projektov** ORP bo območje skušalo zagotoviti čim več javnih in zasebnih sredstev. V ta namen bo okrepilo svojo podporno razvojno mrežo ter usposobilo kadre in strukture za pripravo projektov in učinkovito pridobivanje sredstev EU, Slovenije, gospodarstva, finančnih institucij in drugih zasebnih virov.

### 2.4.1 RAZPOLOŽLJIVI VIRI IZ SREDSTEV EVROPSKE UNIJE IN PRORAČUNA SLOVENIJE

Tabela 18: Okvirna ocena višine razpoložljivih EU in državnih virov

VIR	OKVIRNA OCENA SREDSTEV (mio EUR)
ESRR – regionalne spodbude	19
CILJ 3 – teritorialno čezmejno sodelovanje	5
KS	30
ESS	20
Evropski sklad za razvoj podeželja	25
Udeležba države pri skladih	20
<b>SKUPAJ</b>	<b>119</b>

Višina pridobljenih sredstev bo odvisna od konkretnih pogojev financiranja projektov in sposobnosti območja, da pripravi kvalitetne projekte.

### 2.4.2 RAZPOLOŽLJIVI VIRI NA OBMOČNI RAVNI

Razpoložljivi viri na lokalni ravni so občinski proračuni, dobiček gospodarskih družb in zasebni viri.

V letu 2006 bodo občine za investicije namenile slabih 18 mio EUR. V kolikor predpostavimo, da bi lahko občine za sofinanciranje razvojnih projektov iz ORP namenile okoli četrtno investicijskih sredstev, ugotovimo, da imamo na območju tako na voljo še približno 4,5 letno oz. **31,5 mio EUR občinskih sredstev** za celotno programsko obdobje.

Za oceno vlaganj gospodarstva v investicije, ki so del ORP, smo uporabili podatke AJ PES-a. Ocenjujemo da bodo gospodarske družbe za razvojno pomembne projekte vložile 40% dobička, se pravi dobrih 5 milijonov EUR letno oz. 30-31 mio EUR v



celotnem obdobju. Del sredstev bodo prispevali tudi samostojni podjetniki, in sicer ocenjujemo da približno 0,5 mio EUR letno oz. 3-4 mio v celotnem obdobju. Nekaj sredstev bodo prispevali tudi zasebniki, predvsem tisti, ki vlagajo v kmečka gospodarstva, tako da lahko iz tega naslova pričakujemo še približno 1 mio EUR v programskem obdobju.

Tako lahko v programskem obdobju računamo na približno **36 mio EUR iz privatnih virov.**

Skupno lahko torej območje predvidoma zagotovi 155 mio EUR sredstev za izvajanje projektov iz ORP, opirajoč se na lastne sile, brez tujih investicij in kreditov. Vrednost vseh projektov skupaj pa znaša 448 mio EUR, kar je skoraj trikrat več od razpoložljivih sredstev. Zato bo moralo območje prednostno financirati ključne projekte z vidika hitrejšega gospodarskega razvoja in iskati še druge vire financiranja razvojnih projektov območja.

Privatni sektor, ki je nosilec podjetniških projektov, bo moral zagotavljati potrebno sofinanciranje svojih projektov v višini cca 60% celotne investicije, medtem ko bo delež sofinanciranja javnih projektov s strani evropskih in državnih sredstev višji.



## 2.5 INSTITUCIONALNI OKVIR IZVAJANJA, SPREMLJANJA IN NADZORA ORP

### 2.5.1 ORGANI IN INSTITUCIJE REGIONALNEGA RAZVOJA

V skladu z Zakonom o spodbujanju skladnega regionalnega razvoja (Uradni list RS, 93/05) in Pogodbo o območnem razvojnem partnerstvu sta ključna organa za pripravo in izvajanje območnega programa ter drugih nalog regionalnega razvoja Območni odbor za razvoj in Območni svet Obsotelja in Kozjanskega.

Odbor za razvoj je odgovoren za pripravo, spremljanje in vrednotenje izvajanja ORP in izvedbenih načrtov, ki se bodo pripravljali za krajša časovna obdobja. Predlagal in spremljal bo tudi izvajanje ključnih območnih razvojnih projektov. Odbor s svojimi komisijami pokriva naslednja področja:

- ◆ človeške vire,
- ◆ gospodarstvo,
- ◆ razvoj podeželja in
- ◆ infrastrukturo, okolje in prostor.

Območni svet je ključni organ odločanja v regiji. Naloge območnega sveta so predvsem:

- ◆ sprejemanje vseh odločitev povezanih z delovanjem območnega partnerstva,
- ◆ sprejemanje odločitev v postopku priprave, potrjevanja, usklajevanja in izvajanja območnega razvojnega programa in njegovega izvedbenega dela,
- ◆ sodelovanje v postopku priprave in sprejemanja regionalnega razvojnega programa,
- ◆ sprejemanje pravil njegovega delovanja,
- ◆ obravnava drugih zadev razvojnega pomena.

Območni svet bo torej sprejel ORP, sprejema merila za vrednotenje projektov, poročila o izvajanju območnega programa in izvedbene načrte ORP.

Pripravo ORP vodi Mrežna območna razvojna agencija Obsotelja in Kozjanskega (MRAKO) oz. RA Kozjansko, ki je v letih 2006 in 2007 opravljala naloge ORA. Obe razvojni agenciji na območju, RA Kozjansko in Ra Sotla, sodelujeta kot enakopravna partnerja, vlogo nosilne pa opravlja RA Kozjansko za obdobje dveh let.



## 2.5.2 SPREMLJANJE IZVAJANJA ORP

Ključno nalogo pri spremljanju izvajanja ORP ima Odbor za razvoj, kateremu MRAKO vsaj enkrat letno poroča o izvajanju ORP in pripravi predloge za njegove dopolnitve, v kolikor se pojavijo.

Strokovno podporo izvajanju ORP in nosilcem posameznih projektov nudi MRAKO, ki tudi sproti spremlja izvajanje ORP na podlagi kazalnikov opredeljenih v programu. Vsaj enkratno letno MRAKO poroča Odboru za razvoj in Območnemu svetu o izvajanju ORP.

Komisije Odbora za razvoj bodo delovale še naprej in skrbele za razvoj na svojih področjih, spremljanje izvajanja ORP in projektov s svojih področij ter izvajale usklajevanje prednostnih projektov območja v naslednjih letih.

MRAKO bo sproti obveščal o izvajanju ORP in o ključnih regijskih projektih javnost, nosilce projektov, občine, zainteresirane institucije in resorna ministrstva.



### 3 LITERATURA IN VIRI

1. Državni razvojni program Republike Slovenije za obdobje 2007–2013 – osnutek, SVLR, maj 2006.
2. Janja Pečar, (2003). Izbrani socio-ekonomski kazalniki po regijah, Delovni zvezek, 5/2003, letnik 12, Urad Republike Slovenije za makroekonomske analize in razvoj (UMAR), Ljubljana, 2004.
3. Janja Pečar, Regije 2005. Izbrani socio-ekonomski kazalniki po regijah, (Delovni zvezki, št. 9/2005, letnik 14,), UMAR, Ljubljana, 2005.
4. Janja Pečar, Damjan Kavaš, Metodologija izračuna indeksa razvojne ogroženosti za obdobje od 2007 do 2013, Delovni zvezki, letnik 15, št. 6/2006). Ljubljana, UMAR.
5. Letno poročilo ZRSZ za leto 2005, ZRSZ – Območna služba Celje, april 2006
6. Nacionalni program socialnega varstva za obdobje 2006-2010, Resolucija o nacionalnem programu socialnega varstva za obdobje 2006–2010, DZ RS, Ljubljana, 2005.
7. Nacionalni program varstva okolja, Uradni list RS, št. 83/99.
8. Nacionalni strateški načrt razvoja podeželja, MKGP, junij 2006.
9. Nacionalni strateški referenčni okvir 2007-2013, 2. osnutek, Služba Vlade za lokalno samoupravo in regionalno politiko, Ljubljana, september 2006.
10. Okvir gospodarskih in socialnih reform za povečanje blaginje v Sloveniji, Vlada RS, november 2005.
11. Operativni program razvoja človeških virov za obdobje 2007–2013, osnutek, Služba Vlade za lokalno samoupravo in regionalno politiko, Ljubljana, julij 2006.
12. Operativni program razvoja okoljske in prometne infrastrukture za obdobje 2007–2013, osnutek, Služba Vlade za lokalno samoupravo in regionalno politiko, Ljubljana, julij 2006.
13. Operativni program za krepitev regionalnih razvojnih potencialov za obdobje 2007-2013, osnutek, Služba Vlade za lokalno samoupravo in regionalno politiko, Ljubljana, julij 2006.
14. Podatkovne baze Statističnega urada RS (letopisi, statistične informacije in druge baze).
15. Poročilo o regionalnem razvoju 2004, Služba Vlade Republike Slovenije za lokalno samoupravo in regionalno politiko, Ljubljana, 2005.
16. Program reform za izvajanje Lizbonske strategije v Sloveniji, Vlada RS, Ljubljana, 2005.



17. Program ukrepov za spodbujanje podjetništva in konkurenčnosti za obdobje 2007–2013, Ministrstvo za gospodarstvo, junij 2006.
18. Razvojni načrt in usmeritve slovenskega turizma 2007–2011, Ministrstvo za gospodarstvo, julij 2006.
19. Razvojni program podeželja Obsotelja in Kozjanskega, RA Sotla, Šmarje 2005, 2006.
20. Razvojni program podeželja »Od Pohorja do Bohorja«, RA Kozjansko, Šentjur 2005, 2006.
21. Razvojne strategije, programi, projekti in študije občin in strokovnih institucij.
22. Regionalna zasnova prostorskega razvoja Savinjske regije: predlog regionalne zasnove z usmeritvami in ukrepi za njeno izvajanje, Urbanistični inštitut RS, Ljubljana, 2005.
23. Spletne strani resornih ministrstev.
24. Strategija razvoja Slovenije 2007–2013, UMAR, junij 2005.
25. Strategija prostorskega razvoja Slovenije, MOP, Uradni list RS, št. 76/2004.
26. Strokovne podlage za pripravo nove generacije regionalnih razvojnih programov za programsko obdobje 2007-2013, Drugi del: Priročnik za pripravo RRP, CMK, IER, UI RS, LJ, oktober 2005.
27. Uredba o regionalnih razvojnih programih, Uradni list RS, št. 31/06.
28. Uredba o prednostnih območjih za dodeljevanje regionalnih spodbud in metodologiji za izračun indeksa razvojne ogroženosti za programsko obdobje 2007 – 2013, Služba Vlade za lokalno samoupravo in regionalno politiko, Ljubljana, december 2005.
29. Zakon o spodbujanju skladnega regionalnega razvoja, Uradni list RS, št. 93/05.



## 4 PRILOGA

### PRILOGA 1: KAZALNIKI SPREMLJANJA ORP

STRATEŠKI CILJI/ RAZVOJNE PRIORITETE	KAZALNIKI	IZHODIŠČNO STANJE	CILJNO STANJE
<b>STRATEŠKI CILJI</b>			
Ustvariti konkurenčno lokalno gospodarstvo in kvalitetna nova delovna mesta	Bruto dodana vrednost na zaposlenega v primerjavi s Slovenijo	<b>66%</b>	<b>75%</b>
	Število novih delovnih mest	<b>0</b>	<b>500</b>
Razvoj kakovosti v turizmu	Povečanje števila turistov za 20-30%	113.552	141.940
	Povečanje števila nočitev za 20-30%	535.378	669.222
Dvig socialnega in človeškega kapitala na območju ter zaustavitev izseljevanja mlajšega in izobraženega prebivalstva	Delež delovno aktivnega prebivalstva s srednješolsko izobrazbo	<b>26%</b>	<b>35%</b>
	Delež delovno aktivnega prebivalstva z višjo in visoko izobrazbo	<b>9%</b>	<b>15%</b>
Zagotoviti boljšo prometno dostopnost regije in ustrezno infrastrukturno opremljenost območja	Delež delovno aktivnega prebivalstva z višjo in visoko izobrazbo		
Zagotoviti uspešno črpanje evropskih in državnih sredstev za potrebe razvoja območja.	Črpanje razvojnih sredstev: Regionalne spodbude - program Razvoj regij	<b>0</b>	
	Sredstva strukturnih skladov vključno z deležem države – vsi programi DRP 2007-2013: 2,5% nacionalne kvote	<b>0</b>	
<b>RAZVOJNE PRIORITETE IN PROGRAMI</b>			
<b><u>PRIORITETA 1</u></b>			
<b>KONKURENČNOST IN</b>	Dodana vrednost na zaposlenega		



INOVATIVNOST GOSPODARSTVA	Število novih delovnih mest		
<b>Program 1.1</b> Izgradnja gospodarske razvojne infrastrukture	Obseg novo urejenih površin (m <sup>2</sup> ) Obseg revitaliziranih površin (m <sup>2</sup> ) Obseg zemljišč v občinski lasti (m <sup>2</sup> ) Število inkubiranih podjetij		
<b>Program 1.2</b> Spodbujanje podjetništva	Število novoustanovljenih podjetij Število podjetij/ na tisoč prebivalcev Število uporabnikov podpornih storitev Število novih podjetij med posebnimi ciljnimi skupinami Število vključenih v podjetniške krožke, delavnice		
<b>Program 1.3</b> Podpora tehnološkemu Posodabljanju, inovativnim in razvojnim projektom podjetij in ustvarjanju kvalitetnih delovnih mest	Delež vlaganj v tehnološko prenavo Delež vlaganj v razvoj Nova delovna mesta Število inovacij in patentov		
<b><u>PRIORITETA 2</u></b> <b>KAKOVOST V TURIZMU</b>	Prihodek iz poslovanja gospodarskih družb v gostinstvu in turizmu Število turistov in nočitev na območju Izobrazbena struktura zaposlenih v turizmu		
<b>Program 2.1</b> Ureditev infrastrukture za turizem	Višina investicij v turistične kapacitete Število novih postelj Število novih športno-turističnih objektov		
	Število novih integralnih produktov		





<b>Program 2.2</b> Turistična destinacija Kozjansko	Število tujih in domačih gostov		
<b>PRIORITETA 3</b>  <b>KOMPETENCE IN ZNANJE ZA RAZVOJ</b>	Izobrazbena struktura prebivalcev starejših od 15 let  Izobrazbena struktura zaposlenih  Število novih in prenovljenih izobraževalnih programov  Število vključenih v različne oblike vseživljenjskega učenja		
<b>PROGRAM 3.1.</b> Razvoj izobraževalnih programov	Število prenovljenih in novih programov  Število dijakov/študentov v prenovljenih in novih programih  Število dijakov/študentov, ki se po končanem šolanju zaposli na območju		
<b>PROGRAM 3.2.</b> Učeča se družba	Število programov vseživljenjskega učenja  Število udeležencev programov vseživljenjskega učenja		
<b>PROGRAM 3.3.</b> Kvaliteta življenja in socialna vključenost	Število novih programov za različne ciljne skupine  Število vključenih v programe  Število realiziranih zaposlitev težje zaposljivih  Kazalci zdravstvenega stanja prebivalstva		
<b>PRIORITETA 4</b>  <b>CELOVIT RAZVOJ PODEŽELJA</b>	Število novih delovnih mest  Število ustanovljenih mikro podjetij  Število registriranih dopolnilnih dejavnosti  Število obiskovalcev in turistov  Višina vlaganj v izboljšanje		



	infrastrukture na podeželju		
<b>PROGRAM 4.1.</b> Podjetniška prenova podeželja in nova delovna mesta	Število novih delovnih mest Število novih mikro podjetij Število vključenih v izobraževanja in usposabljanja		
<b>PROGRAM 4.2.</b> Mreženje naravne in kulturne dediščine za razvoj turizma	Število prenovljenih objektov kulturne dediščine Število obiskovalcev Število obiskovalcev na območjih naravne dediščine Število novih integralnih turističnih produktov Število obiskovalcev na podeželju		
<b>PROGRAM 4.3.</b> Zagotavljanje kvalitetnih pogojev bivanja in dela	Število zgrajenih infrastrukturnih objektov Število aktivnih društev Število članov društev Število izvedenih društvenih aktivnosti število aktivnih društev Število članov društev Število izvedenih društvenih aktivnosti		
<b><u>PRIORITETA 5</u></b> <b>OKOLJE IN INFRASTRUKTURA ZA TRAJNOSTNI RAZVOJ</b>	Delež gospodinjstev priključen na javno vodovodno omrežje Delež pe priključenih na kanalizacijsko omrežje Delež gospodinjstev vključenih v odvoz odpadkov Kilometri zgrajenih in posodobljenih cest Število uporabnikov obnovljivih virov energije		



<p><b>PROGRAM 5.1.</b> Okolje, infrastruktura</p>	<p>Delež prebivalcev vključenih v odvoz odpadkov</p> <p>Število saniranih odlagališč</p> <p>Število gospodinjstev vključenih v ločeno zbiranje odpadkov</p> <p>Delež prebivalcev priključenih na kanalizacijsko omrežje</p> <p>Delež gospodinjstev priključenih na ČN</p> <p>Delež prebivalcev priključenih na javno vodovodno omrežje</p> <p>Zmanjšanje izgub vode v omrežju</p>		
<p><b>PROGRAM 5.2.</b> Zagotovitev pogojev za mobilnost</p>	<p>Dolžina posodobljenih in novozgrajenih cest (km)</p>		
<p><b>PROGRAM 5.3.</b> Razvoj trajnostne energetske oskrbe</p>	<p>Zmanjšanje porabe energije na enoto proizvoda</p> <p>Število uporabnikov obnovljivih virov energije</p> <p>Višina investicij v rabo obnovljivih virov energije</p>		



## PRILOGA 2: KAZALO SLIK

Slika 1: Občine Obsotelja in Kozjanskega .....	13
Slika 2: Gostota prebivalstva po občinah Obsotelja in Kozjanskega, 2004 .....	21
Slika 3: Indeks staranja prebivalstva po občinah Obsotelja in Kozjanskega, 2004 .....	22
Slika 4: Stopnja registrirane brezposelnosti po občinah Obsotelja in Kozjanskega, 2004 .....	30
Slika 5: Povprečna bruto plača na zaposlenega po občinah Obsotelja in Kozjanskega, 2004 .....	32
Slika 6: Osnova za dohodnino na prebivalca po občinah Obsotelja in Kozjanskega, 2004 .....	33
Slika 7: Dodana vrednost na zaposlenega po občinah Obsotelja in kozjanskega, 2004 .....	39



### **PRILOGA 3: KAZALO TABEL**

Tabela 1: Občine Obsotelja in Kozjanskega, 31.12.2004 .....	14
Tabela 2: Povprečna vrednost kazalcev za izračun ocene indeksa razvojne ogroženosti za obdobje 2002-2004 .....	17
Tabela 2a: Povprečna vrednost kazalcev za izračun ocene indeksa razvojne ogroženosti za obdobje 2002-2004 – nadaljevanje .....	18
Tabela 2b: Povprečna vrednost kazalcev za izračun ocene indeksa razvojne ogroženosti za obdobje 2002-2004 – nadaljevanje .....	18
Tabela 3: Število prebivalstva, na dan 31. 12. ....	20
Tabela 4: Struktura prebivalstva po starosti, 2002- 2004 .....	23
Tabela 5: Živorojeni, umrli in naravni prirast, 2003- 2004 .....	24
Tabela 6: Izobrazbena struktura prebivalstva, starega 15 let in več, 2002 .....	25
Tabela 7: Diplomanti terciarnega izobraževanja po občini stalnega prebivališča, 2004 .....	26
Tabela 8: Delovno aktivno prebivalstvo, maj 2005 .....	28
Tabela 9: Stopnja registrirane brezposelnosti, 2002 – 2004 .....	29
Tabela 10: Število registrirano brezposelnih oseb in izobrazbena struktura brezposelnih po občinah, 31.12.2004 .....	30
Tabela 11: Značilne skupine registrirano brezposelnih oseb v decembru 2004 .....	31
Tabela 12: Osnova za dohodnino na prebivalca, 2002 – 2004 .....	33
Tabela 13: Struktura zaposlenih po gospodarskih dejavnostih .....	36
Tabela 14: Število gospodarskih družb in zaposlenih, 2004 .....	37
Tabela 15: Bruto dodana vrednost gospodarskih družb na zaposlenega, 2002 – 2004 .....	39
Tabela 16: Nastanitvene zmogljivosti ter prihodi in nočitve turistov, 2004 .....	41
Tabela 17: Število registriranih dopolnilnih dejavnosti .....	43



## **PRILOGA 4: ODBOR ZA RAZVOJ OBMOČNEGA PARTNERSTVA OBSOTELJA IN KOZJANSKEGA**

### **Člani odbora:**

Anita Pihlar, Šolski center Rogaška Slatina  
Branko Šket, Šolski center Šentjur  
Jelka Godec, Ljudska univerza Šentjur  
Jana Turk Šulc, Ljudska univerza Rogaška Slatina  
Anita Koleša, JSKD Šentjur  
Suzana Likar, Turizem Rogatec  
Cvetka Leskovšek, Center za socialno delo Šentjur  
Jožef Čakš, Knjižnica Šmarje pri Jelšah  
Staška Buser, Šolski center Šentjur  
Zdravko Počivavšek, Terme Olimia  
Franc Žerak, Območna obrtna zbornica Šmarje pri Jelšah  
Zdenko Horvat, Območna obrtna zbornica Šentjur  
Jože Artnak, Alpos Šentjur - **predsednik**  
Danilo Reher, Biterm d.o.o., Bistrica ob Sotli  
Anica Bercko, Občina Bistrica ob Sotli  
Franc Leskovšek, Občina Dobje  
Katja Gajšek, Občina Kozje  
Igor Petovar, Občina Podčetrtek  
Marjan Čuješ, Občina Rogaška Slatina  
Nataša Lavrič, Občina Rogatec  
Peter Planinšek, Občina Šmarje pri Jelšah  
Brigita Kregar Drogenik, LTO Rogaška Slatina  
Erika Kosi, Občina Šentjur  
Ivo Trošt, Kozjanski park  
Bojana Žaberl, Razvojna agencija Sotla  
Zlata Ploštajner, Razvojna agencija Kozjansko



## PRILOGA 5: INDIKATIVNI NABOR PROJEKTOV

### PRIORITETA 1 : KONKURENČNOST IN INOVATIVNOST GOSPODARSTVA

ŠIFRA	PROGRAM	Nosilec	2007-2013 (viri v €)			
			Skupaj	EU+RS	Občine	Ostalo
<b>P 1.1.</b>	<b>IZGRADNJA GOSPODARSKE RAZVOJNE INFRASTRUKTURE</b>		<b>31.334.000</b>	<b>20.420.500</b>	<b>5.453.500</b>	<b>5.460.000</b>
<b>U 1.1.1.</b>	<b>POSLOVNE CONE OBSOTELJA IN KOZJANSKEGA</b>		<b>27.334.000</b>	<b>17.420.500</b>	<b>4.453.500</b>	<b>5.460.000</b>
PR 1.1.1.1	<b>Ureditev poslovnih con Obsotelja in Kozjanskega</b>	MRAKO z občinami	<b>20.334.000</b>	<b>14.620.500</b>	<b>4.453.500</b>	<b>1.260.000</b>
	IC Šentjur jug	Občina Šentjur	1.600.000	1.200.000	400.000	
	IC Šentjur Dramlje	Občina Šentjur	4.000.000	3.000.000	1.000.000	
	Šentjur: manjše PC	Občina Šentjur	1.351.500	1.013.625	337.875	
	Poslovna cona Rogatec	Občina Rogatec	3.312.500	2.484.375	828.125	
	Poslovna cona Mestinje	Občina Šmarje pri Jelšah	1.200.000	900.000	300.000	
	Poslovna cona Hrastje	Občina Bistrica ob Sotli	770.000	577.500	192.500	
	Poslovna cona Kozje	Občina Kozje	700.000	525.000	175.000	
	Industrijsko-obrtna	Občina Rogaška Slatina	4.200.000	2.520.000	420.000	1.260.000
	Obrtna cona Dobje	Občina Dobje	400.000	300.000	100.000	
	Obrtna cona Podčetrtek	Občina Podčetrtek	2.200.000	1.650.000	550.000	
	Poslovna cona Šmarje Vzhod-Zahod	Občina Šmarje pri Jelšah	600.000	450.000	150.000	
PR 1.1.1.2	<b>Logistični center</b>	Mesnina Žerak	<b>7.000.000</b>	<b>2.800.000</b>		<b>4.200.000</b>
<b>U 1.1.2.</b>	<b>PODJETNIŠKI INKUBATOR</b>		<b>4.000.000</b>	<b>3.000.000</b>	<b>1.000.000</b>	
PR 1.1.2.1.	<b>Podjetniški inkubator in razvoj novih podjetij</b>	MRAKO, OOO Šmarje pri Jelšah in Šentjur	<b>4.000.000</b>	<b>3.000.000</b>	<b>1.000.000</b>	
	Podjetniški inkubator Rogaška Slatina	RA SOTLA	2.000.000	1.500.000	500.000	
	Podjetniški inkubator Šentjur	RA RAKO	2.000.000	1.500.000	500.000	
<b>P1.2.</b>	<b>SPODBUJANJE PODJETNIŠTVA</b>		<b>2.100.000</b>	<b>1.460.000</b>		<b>640.000</b>
<b>U 1.2.1.</b>	<b>PODPORNO OKOLJE ZA RAZVOJ MSP</b>		<b>900.000</b>	<b>780.000</b>		<b>120.000</b>
PR 1.2.1.1.	<b>Mreža VEM točk</b>	MRAKO	<b>400.000</b>	<b>400.000</b>		
PR 1.2.1.2	<b>Sofinanciranje svetovanja za MSP</b>	MRAKO	<b>300.000</b>	<b>300.000</b>		
PR 1.2.1.3	<b>Računovodski servis</b>	Obrtni mojster	<b>200.000</b>	<b>80.000</b>		<b>120.000</b>



<b>U 1.2.2.</b>	<b>Ukrep 1.2.2 – POVEZOVANJE PODJETIJ</b>		<b>1.200.000</b>	<b>680.000</b>		<b>520.000</b>
PR 1.2.2.1.	Grozdjenje in tehnološko povezovanje podjetij	OOZ Šmarje	1.000.000	600.000		400.000
PR 1.2.2.2.	Gradbeni grozd	Obrtni mojster Rogaška Slatina	200.000	80.000		120.000
<b>P 1.3.</b>	<b>PODPORA TEHNOLOŠKEMU POSODABLJANJU, INOVATIVNIM IN RAZVOJNIM PROJEKTOM PODJETIJ IN USTVARJANJU KVALITETNIH DELOVNIH MEST</b>		<b>37.116.969</b>	<b>18.731.238</b>	<b>118.957</b>	<b>18.266.774</b>
<b>U 1.3.1.</b>	<b>PODPORA TEHNOLOŠKEMU POSODABLJANJU PODJETIJ</b>		<b>37.116.969</b>	<b>18.731.238</b>	<b>118.957</b>	<b>18.266.774</b>
PR 1.3.1.1.	Proizvodnja absorpcijskih sprejemnikov sončne energije	Versan Lesično	500.000	250.000		250.000
PR 1.3.1.2.	Tehnološka posodobitev proizvodnje piščali	Anton Škrabl, s.p.	450.000	225.000		225.000
PR 1.3.1.3.	Konzervatorska sušilnica lesa	Anton Škrabl, s.p.	280.000	140.000		140.000
PR 1.3.1.4.	Ekološka sanacija lakiranja	Gorenje d.d., Mekom Rogatec	530.000	208.333		321.667
PR 1.3.1.5.	Posodobitev mizarske delavnice in širitev proizvodnje	Orač s.p. Šmarje	237.500	144.875		92.625
PR 1.3.1.6.	Ekološka avtopralnica	Transport biro Rogaška Slatina	335.000	250.000		85.000
PR 1.3.1.7.	Proizvodnja diatonične elektronske harmonike	Harmonija d.o.o.	416.000	312.500		103.500
PR 1.3.1.8.	Izgradnja avtomatskih avtopralnic za osebna in tovorna vozila in razvoj servisnih storitev	Gradbena mehanizacija Ferčec	1.041.000	624.334		416.666
PR 1.3.1.9.	Posodobitev opreme za tisk na tekstil in lasersko obdelavo tekstilnih in drugih nekovinskih materialov	Arkus d.o.o., Rogatec	100.000	75.000		25.000
PR 1.3.1.10.	Posodobitev opreme in prenova prostorov	Leskovšek Editra s.p.	125.000	93.750		31.250
PR 1.3.1.11.	Razvoj blagovne znamke	Steklarna Rogaška d.d.	1.373.500	1.098.800		274.700
PR 1.3.1.12.	Sanacija kislinske polirnice in nevtralizacije	Steklarna Rogaška d.d.	350.000	280.000		70.000
PR 1.3.1.13.	Dodelava steklarskih izdelkov pri zasebnikih	Steklarna Rogaška d.d.	280.000	224.000		56.000
PR 1.3.1.14.	Širitev in tehnološka posodobitev tiskarne	Marjanca Gobec s.p.	400.000	200.000		200.000
PR 1.3.1.15.	Širitev dejavnosti vzdrževanja elektroenergetskih naprav	Adolf Kunej	280.000	140.000		140.000
PR 1.3.1.16.	Ureditev novih prostorov	Kovinoplastika		466.666		





	zaradi širitve proizvodnje	Deplast Jurij drofenik s.p., Imeno	666.666			200.000
PR 1.3.1.17.	Posodobitev proizvodnje furnirja	Bohor d.o.o.	1.422.594	711.298		711.296
PR 1.3.1.18.	Izgradnja poslovnih prostorov in posodobitev tehnologije	Vilkograd d.o.o.	2.112.970	1.046.025		1.066.945
PR 1.3.1.19.	Razvojno in tehnološko prestrukturiranje	Vilkograd d.o.o Viljem Kolar s.p.	1.666.666	833.333		833.333
PR 1.3.1.20.	Izgradnja poslovnih prostorov, nakup nove opreme in razvoj novih izdelkov	IET Sonja Tovornik Jurhar s.p.	3.317.988	1.613.996		1.703.992
PR 1.3.1.21.	Izgradnja poslovnih prostorov, nakup nove opreme in razvoj novih izdelkov	IET Edvin Tovornik s.p.	3.317.988	1.613.996		1.703.992
PR 1.3.1.22.	Izgradnja novega poslovno servisnega objekta v OC Šentjur	AGM Jožef Arzenšek s.p.	656.735	352.200		304.535
PR 1.3.1.23.	Razvoj proizvodov in posodobitev proizvodnih programov	Koval d.o.o	875.440	350.175		525.265
PR 1.3.1.24.	Avtomatizacija procesa v ALU proizvodnji	Alpos ALU d.o.o.	700.000	350.000		350.000
PR 1.3.1.25.	Nova orodjarna (Izgradnja in oprema)	Alpos proizvodnja orodij d.o.o.	3.500.000	1.450.000		2.050.000
PR 1.3.1.26.	Investicija v novo halo in tehnološko opremo	Tajfun Planina	5.347.470	3.208.482		2.138.988
PR 1.3.1.27.	Razvoj proizvodov in posodobitev proizvodnih programov	Koval d.o.o	875.000	325.000		550.000
PR 1.3.1.28.	Izboljšave in posodobitve izdelave betonske galanterije	GIC-gradnje	3.000.000	1.040.000	20.000	1.940.000
PR 1.3.1.29.	Nakup betonarne, reciklaža in čistična naprava	GIC-gradnje	2.000.000	630.000	10.000	1.360.000
PR 1.3.1.30.	Izgradnja parkirišča za tovorna vozila	Kramer Andrej s.p.	29.416	14.708		14.708
PR 1.3.1.31.	Izgradnja parkirišča za tovorna vozila	Jožef Kukovič s.p.	209.204	104.601		104.603
PR 1.3.1.32.	Prenova in izgradnja proizvodnega objekta	Zdenko Majcenič s.p.	650.000	325.000	65.000	260.000
PR 1.3.1.33.	Posodobitev opreme in poslovnih prostorov	Hernavs Ivana s.p.	29.166	14.583	7.291	7.292
PR 1.3.1.34.	Izgradnja parkirnih prostorov	Hernavs Jožef s.p.	41.666	14.583	16.666	10.417
<b>SKUPAJ PRIORITYETA 1</b>			<b>70.550.969</b>	<b>40.611.738</b>	<b>5.572.457</b>	<b>24.366.774</b>



## PRIORITETA 2 : KAKOVOST V TURIZMU

ŠIFRA	PROGRAM	Nosilec	2007-2013 (viri v €)			
			Skupaj	EU+RS	Občine	Ostalo
<b>P 2.1.</b>	<b>UREDITEV INFRASTRUKTURE ZA TURIZEM</b>		<b>189.525.333</b>	<b>92.462.232</b>	<b>14.065.783</b>	<b>93.441.783</b>
<b>U 2.1.1.</b>	<b>OBNOVA IN IZGRADNJA TURISTIČNE INFRASTRUKTURE</b>		<b>141.765.333</b>	<b>57.594.566</b>	<b>5.928.983</b>	<b>78.241.783</b>
PR 2.1.1.1	Izgradnja koliščarskega naselja v kampu	Terme Olimia	2.000.000	700.000		1.300.000
PR 2.1.1.2	Izgradnja Zagorske vasi	Terme Olimia	3.000.000	1.050.000		1.950.000
PR 2.1.1.3.	Ureditev BIO HOTELA; Terme Olimia d.d.	Terme Olimia	6.000.000	2.100.000		3.900.000
PR 2.1.1.4.	Izgradnja bazensko-savinarskega kompleksa	Terme Olimia	3.000.000	1.050.000		1.950.000
PR 2.1.1.5.	Bio naravni center zdravja	Terme Olimia	1.000.000	350.000		650.000
PR 2.1.1.6.	Izgradnja suhega doživljajskega parka	Terme Olimia	9.000.000	3.150.000		5.850.000
PR 2.1.1.7.	Vodni športni park Vonarje	Terme Olimia	5.000.000	1.750.000		3.250.000
PR 2.1.1.8.	Bio vas Ollimje	Terme Olimia	1.500.000	500.000		1.000.000
PR 2.1.1.9	Ureditev hotela v gradu Planina;	Tajfun	4.175.000	2.000.000		2.175.000
PR 2.1.1.10.	Ureditev turistično-zdraviliškega centra Dobrina	Občina Šentjur (JZP)	3.000.000	1.000.000	500.000	1.500.000
PR 2.1.1.11.	Izgradnja in obnova hotelov Rogaška hotels&Lotus terme	Hotel Sava, Pšeničnik Stane	27.290.000	10.833.000		16.457.000
PR 2.1.1.12.	Izgradnja garažne hiše in novega krila hotela Slatina	Franci Žerak s.p.	4.000.000	1.600.000		2.400.000
PR 2.1.1.13.	Modernizacija hotelskih sob in ureditev terapevtskega bazena	Hotel Slatina	1.547.000	618.800		928.200
PR 2.1.1.14.	Posodobitev gostinskega objekta ponudbe	Štravs Aleksander s.p	150.000	100.000		50.000
PR 2.1.1.15.	Dvig kategorizacije grand hotela Donat	Hoteli in turizem, Rogaška	4.235.000	2.100.000		2.135.000
PR 2.1.1.16.	Gradnja termalnega vodnega parka z elitnim hotelom	Kreativ Rogaška	52.204.000	20.881.600	5.220.400	26.102.000
PR 2.1.1.17.	Obnova objekta terapije in pivnice	Zdravilišče Rogaška, Zdravstvo	3.750.000	2.200.000	50.000	1.500.000
PR 2.1.1.18.	Obnova in ureditev termalnega voda in izkoriščanje termalne vode	Zdravilišče Rogaška, Termalni vrelni	375.000	150.000	37.500	187.500
PR 2.1.1.19.	Obnova hotela Boč	Zdravilišče Rogaška, d.d.	1.604.000	802.000		802.000
PR 2.1.1.20.	Prenova in ureditev	Bohor, d.o.o.	2.137.000			



	<b>gostinskega objekta</b>			1.280.000		857.000
PR 2.1.1.22.	<b>AYURVEDA Center</b>	Ingrid Ferlež s.p.	208.333	104.166	52.083	52.083
PR 2.1.1.23.	<b>Mala Rudnica-izgradnja turističnih kapacitet</b>	KEROS d.o.o. Rogaška	500.000	290.000		210.000
PR 2.1.1.24.	<b>Modernizacija gost. objekta-pivnice</b>	KEROS d.o.o. Rogaška	400.000	240.000		160.000
PR 2.1.1.25.	<b>Izgradnja gostinskega objekta</b>	Zdenko Majcenič s.p.	690.000	345.000	69.000	276.000
PR 2.1.1.26.	<b>Gostinsko turistični center s prenočišči Šmarski hram</b>	Občina Šmarje pri Jelšah s partnerji	2.000.000	1.200.000		800.000
PR 2.1.1.27	<b>Izgradnja hotela Zdravje</b>	Franci Žerak s.p.	3.000.000	1.200.000		1.800.000
<b>U 2.1.2.</b>	<b>OBNOVA IN IZGRADNJA ŠPORTNO-TURISTIČNE INFRASTRUKTURE</b>		<b>31.010.000</b>	<b>22.742.666</b>	<b>5.011.800</b>	<b>3.255.534</b>
PR 2.1.2.1.	<b>Ureditev športno-rekreativne infrastrukture ob Vonarskem jezeru</b>	Občina Rogaška Slatina (JZP)	2.500.000	1.110.000	125.000	1.265.000
PR 2.1.2.1.	<b>Ureditev športno-rekreativne in turistične infrastrukture ob Slivniškem jezeru</b>	Občina Šentjur (JZP)	2.000.000	800.000	200.000	1.000.000
PR 2.1.2.2.	<b>Celovita prenova centralnega parka</b>	Zdravilišče Rogaška	708.000	283.000	283.000	142.000
PR 2.1.2.3.	<b>Ureditev parkovnih gozdov in sprehajalnih poti</b>	Zdravilišče Rogaška	292.000	116.666	116.800	58.534
PR 2.1.2.4.	<b>Ureditev golf igrišča Jelšingrad</b>	Zavod za šport, mladino in turizem	2.510.000	2.220.000		290.000
PR 2.1.2.5.	<b>Adrenalinski park »DA TE KAP«</b>	Občina Šentjur	2.000.000	1.200.000	300.000	500.000
PR 2.1.2.6.	<b>Stadion Podčetrtek</b>	Občina Podčetrtek	1.100.000	913.000	187.000	
PR 2.1.2.7.	<b>Športna dvorana Podčetrtek</b>	Občina Podčetrtek	1.500.000	1.250.000	250.000	
PR 2.1.2.7.	<b>Športna dvorana z nogometnim igriščem</b>	Občina Rogatec	1.100.000	925.000	175.000	
PR 2.1.2.8.	<b>Športna dvorana v Kozjem</b>	Občina Kozje	1.250.000	875.000	375.000	
PR 2.1.2.9.	<b>Športni park Šmarje pri Jelšah</b>	Občina Šmarje pri Jelšah	1.800.000	1.350.000	450.000	
PR 2.1.2.10.	<b>Športni park Rogaška Slatina</b>	Občina Rogaška Slatina	7.500.000	5.625.000	1.875.000	
PR 2.1.2.11.	<b>Izgradnja kopališko-rekreacijskega centra</b>	Občina Bistrica ob Sotli	5.000.000	4.500.000	500.000	
PR 2.1.2.12.	<b>Izgradnja športne dvorane Bistrica ob Sotli</b>	Občina Bistrica ob Sotli	1.750.000	1.575.000	175.000	
<b>U 2.1.3.</b>	<b>OBNOVA IN IZGRADNJA TURISTIČNO-PROMETNE INFRASTRUKTURE</b>		<b>16.750.000</b>	<b>12.125.000</b>	<b>3.125.000</b>	<b>1.500.000</b>
PR 2.1.3.1.	<b>Kolesarske poti Obsotelja in Kozjanskega</b>	MRAKO s partnerji	10.500.000	8.875.000	1.625.000	
	Ureditev daljinskih kolesarskih poti					



	Ureditev lokalne kolesarske					
PR 2.1.3.2.	<b>Izgradnja garažnih hiš</b>	Občina Rogaška Slatina	6.250.000	3.250.000	1.500.000	1.500.000
<b>P 2.2</b>	<b>TURISTIČNA DESTINACIJA KOZJANSKO</b>		<b>200.000</b>	<b>100.000</b>	<b>50.000</b>	<b>50.000</b>
<b>U2.2.1.</b>	<b>MANAGEMENT TURISTIČNE DESTINACIJE</b>		<b>200.000</b>	<b>100.000</b>	<b>50.000</b>	<b>50.000</b>
PR 2.2.1.1.	<b>Destinacijski marketing blagovne znamke</b>	Zdravilišče Rogaška	200.000	100.000	50.000	50.000
<b>SKUPAJ PRIORITETA 2</b>			<b>189.725.333</b>	<b>92.562.232</b>	<b>14.115.783</b>	<b>83.047.318</b>



### PRIORITETA 3 : KOMPETENCE IN ZNANJE ZA RAZVOJ

ŠIFRA	PROGRAM	Nosilec	2007-2013 (viri v €)			
			Skupaj	EU+RS	Občine	Ostalo
<b>P 3.1.</b>	<b>RAZVOJ IZOBRAŽEVALNIH PROGRAMOV</b>		<b>12.267.366</b>	<b>8.344.358</b>	<b>577.191</b>	<b>3.345.817</b>
<b>U 3.1.1.</b>	<b>RAZVOJ SREDNJEŠOLSKIH, VIŠJEŠOLSKIH IN VISOKOŠOLSKIH IZOBRAŽEVALNIH PROGRAMOV</b>		<b>1.500.000</b>	<b>645.000</b>		<b>855.000</b>
PR 3.1.1.1	Strukturiranje in priprava izobraževalne vertikale steklarjev do 6. stopnje	ŠC Rogaška Slatina	240.000	195.000		45.000
PR 3.1.1.2	Ustanovitev visoke strokovne šole za management, gostinstvo in turizem Rogaška Slatina	Prah izobraževalni center	1.260.000	450.000		810.000
<b>U 3.1.2.</b>	<b>POVEZOVANJE IZOBRAŽEVANJA IN GOSPODARSTVA</b>		<b>10.767.366</b>	<b>7.699.358</b>	<b>577.191</b>	<b>2.490.817</b>
PR 3.1.2.1.	Povezovanje šol z gospodarstvom in usmerjanje mladih v deficitarne poklice	OOZ Šmarje	500.000	475.000		25.000
PR 3.1.2.2.	Povezovanje šol z gospodarstvom	RA Sotla Invel d.o.o	358.300	322.500	35.800	
PR 3.1.2.3.	Vzpostavitev Medpodjetniškega izobraževalnega centra in ekocentra za ekokmetovanje in integrirano pridelavo	ŠC Šentjur	5.670.000	4.326.000	370.000	974.000
PR 3.1.2.4.	Razvojno raziskovalni center RIC-MER	MER Evrocenter za management in razvoj	521.000	269.166	37.500	214.334
PR 3.1.2.5.	Usposabljanje in izobraževanje zaposlenih za izdelavo unikatnih izdelkov	Steklarna Rogaška d.d.	250.000	200.000		50.000
PR 3.1.2.6.	Razvojni center inovacij	Digital IGEO d.o.o.	420.000	200.000		220.000
PR 3.1.2.7.	Radijsko središče radia Štajerski val – središče za medijsko opismenjevanje, ohranjanje kulturne in regionalne dediščine in radijska muzejska zbirka	Štajerski val	500.000	300.000		200.000
PR 3.1.2.8.	Veles-gaj, regijski coaching center	Veternik, zavod za trajnostni razvoj, izobraževanje in okoljsko svetovanje	480.000	200.000		280.000
PR 3.1.2.9.	Koncept moderne poslovne šole	Lusus d.o.o.	1.086.000	814.500	108.600	162.900
PR 3.1.2.10.	Spodbujanje uporabe novih tehnologij	RA Sotla in Invel, d.o.o.	252.900	227.609	25.291	
	Usposabljanje zaposlenih za prenovo čl.virov	Alpos Šentjur	729.166	364.583		364.583



<b>PR 3.1.3</b>	<b>Prenova funkcije upravljanja z ljudmi pri delu v organizacijah v kovinsko predelovalne panoge Savinjske regije</b>	<b>Racio Razvoj d.o.o</b>	<b>318.000</b>	<b>220.000</b>		<b>98.000</b>
<b>P 3.2.</b>	<b>UČEČA SE DRUŽBA</b>		<b>4.775.245</b>	<b>2.947.110</b>	<b>792.429</b>	<b>1.035.706</b>
<b>U3.2.1.</b>	<b>RAZVOJ VSEŽIVLJENJSKEGA UČENJA</b>		<b>4.775.245</b>	<b>2.947.110</b>	<b>792.429</b>	<b>1.035.706</b>
PR 3.2.2.1.	Vzpostavitev centra vseživljenjskega učenja Obsotelja in Kozjanskega	LU Rogaška Slatina in LU Šentjur	1.209.395	436.410	554.779	218.206
PR 3.2.2.2.	Center za izobraževanje in rekreacijo	Mediacor	1.800.000	1.320.000	100.000	380.000
PR 3.2.2.3.	Ureditev knjižnice	Občina Kozje	161.750	97.050	64.700	
PR 3.2.2.4	Knjižnica Rogaška Slatina	Občina Rogaška Slatina	875.000	437.500		437.500
PR 3.2.2.5.	Spoznajmo svoj potencial v okolju	RA Sotla Invel d.o.o.	291.600	262.400	29.200	
	Ureditve knjižnice Bistrica ob sotli	Občina Bistrica ob Sotli	437.500	393.750	43.750	
<b>P 3.3.</b>	<b>KVALITETA ŽIVLJENJA IN SOCIALNA VKLJUČENOST</b>		<b>21.644.100</b>	<b>15.089.000</b>	<b>3.661.350</b>	<b>2.893.750</b>
<b>U 3.3.1.</b>	<b>ZAGOTAVLJANJE POGOJEV ZA KVALITETEN RAZVOJ OTROK IN MLADINE</b>		<b>2.725.000</b>	<b>2.437.500</b>	<b>287.500</b>	
PR 3.3.1.1.	Znanje za razvoj – ohranimo družino na vsi	Občina Bistrica ob Sotli	2.350.000	2.118.750	231.250	
PR 3.3.1.2.	Dozidava OŠ	Občina Kozje	375.000	318.750	56.250	
<b>U 3.3.2.</b>	<b>IZBOLJŠANJE ZDRAVJA PREBIVALCEV</b>		<b>250.000</b>	<b>100.000</b>	<b>25.000</b>	<b>125.000</b>
PR 3.3.2.1.	Živimo zdravo	LU Šentjur s partnerji	250.000	100.000	25.000	125.000
<b>U 3.3.3.</b>	<b>ZAPOSLOVANJE TEŽJE ZAPOSLOLJIVIH</b>		<b>562.500</b>	<b>225.000</b>	<b>56.250</b>	<b>281.250</b>
PR 3.3.3.1.	Uvajanje programov socialne ekonomije	SOC – EKO Socialna ekonomija, razvoj in raziskave	562.500	225.000	56.250	281.250
<b>U 3.3.4.</b>	<b>USTVARJALNO IN KVALITETNO PREŽIVLJANJE PROSTEGA ČASA</b>		<b>10.180.000</b>	<b>7.622.500</b>	<b>1.213.000</b>	<b>1.344.500</b>
PR 3.1.2.1.	<b>Akcija mladih</b>	RAKO	5.630.000	4.222.500	563.000	844.500
	Aktiven državljan v praksi					
	Delujmo skupaj					
	Glas mladih					
	Pomagajmo drugim in sebi					
	Priklopi se –pozno ni grozno					
	Potujoča tovarna idej					
	Kozjansko v besedi in sliki					
	Izvir mladosti – ČŠOD					
PR 3.1.2.2.	Center za izobraževanje strokovnih delavcev na					



	področju ljubiteljskih kulturnih dejavnosti	Občina Šmarje pri Jelšah	2.700.000	2.100.000	400.000	200.000
PR 3.1.2.3.	Ureditev koncertne dvorane z orglami	Anton Škrabl s.p.	600.000	300.000		300.000
PR 3.1.2.4.	Ureditev kulturnega doma Podčetrtek	Občina Podčetrtek	1.250.000	1.000.000	250.000	
<b>U3.3.5.</b>	<b>SKRB ZA STAREJŠE IN ZAGOTAVLJANJE SOCIALNE VKLJUČENOSTI RANLJIVIH SKUPIN</b>		<b>3.400.000</b>	<b>1.674.000</b>	<b>583.000</b>	<b>1.143.000</b>
PR 3.3.5.2.	Varovana stanovanja	Občina Šmarje pri Jelšah	1.000.000	750.000	250.000	
	Dom za starejše v Kozjem	zasebnik	2.100.000	750.000	300.000	1.050.000
	Vzpostavitev svetovalnih, izobraževalnih in promocijskih točk za starejše odrasle	Ljudska univerza Rogaška Slatina	300.000	174.000	33.000	93.000
<b>U 3.3.6.</b>	<b>ZAGOTAVLJANJE PRIMERNIH STANOVANJ</b>		<b>4.526.600</b>	<b>3.030.000</b>	<b>1.496.600</b>	
PR 3.3.6.1.	Izgradnja novih stanovanjskih enot	Občina Rogaška Slatina	1.660.000	1.330.000	330.000	
PR 3.3.6.2.	Izgradnja novih stanovanj	Občina Šentjur	2.200.000	1.100.000	1.100.000	
	Izgradnja stanovanj	Občin Bistrica ob Sotli	666.600	600.000	66.600	
<b>SKUPAJ PRIORITYETA 3</b>			<b>38.687.711</b>	<b>26.380.468</b>	<b>5.030.970</b>	<b>7.275.273</b>



## PRIORITETA 4 : CELOVIT RAZVOJ PODEŽELJA

ŠIFRA	PROGRAM	Nosilec	2007-2013 (viri v €)			
			Skupaj	EU+RS	Občine	Ostalo
<b>P 4.1.</b>	<b>PODJETNIŠKA PRENOVA PODEŽELJA IN NOVA DELOVNA MESTA</b>		<b>6.774.850</b>	<b>4.124.653</b>	<b>208.197</b>	<b>2.442.000</b>
<b>U 4.1.1.</b>	<b>USPOSABLJANJE IN IZOBRAŽEVANJE ZA RAZVOJ</b>		<b>804.850</b>	<b>629.653</b>	<b>38.197</b>	<b>137.000</b>
PR 4.1.1.1	Krepitev podpornega okolja za razvoj novih dejavnosti	MRAKO in partnerji (ŠČŠ, KGZ, OÖZ)	140.000	120.000	20.000	
PR 4.1.1.2	Izvedba usposabljanj izobraževanja in svetovanj	MRAKO z izvajalci posameznih podprojektov	70.000	50.000	10.000	10.000
PR 4.1.1.3.	Učeče se vasi	MRAKO in partnerji (ŠČŠ, LU)	185.000	185.000		
PR 4.1.1.4.	Podjetništvo v kmetijstvu	Ljudska univerza Šentjur	409.850	274.653	8.197	127.000
<b>U 4.1.4.</b>	<b>KONKURENČNOST KMETIJSTVA, GOZDARSTVA IN AGROŽIVILSKE INDUSTRIJE</b>		<b>5.100.000</b>	<b>2.795.000</b>	<b>100.000</b>	<b>2.205.000</b>
PR 4.1.2.1.	Investicije v kmečka gospodarstva	zasebniki	510.000	400.000	50.000	60.000
PR 4.1.2.2.	Ekologizacija proizvodnje	Meja d.d.	4.090.000	2.045.000		2.045.000
PR 4.2.2.3.	Ureditev kleti Imeno in objekta na Banovini v Virštanju	Kmetijska zadruga Šmarje	500.000	350.000	50.000	100.000
<b>U 4.1.2.</b>	<b>DVIG KAKOVOSTI PROIZVODOV IN RAZVOJ TRŽENJA</b>		<b>520.000</b>	<b>400.000</b>	<b>50.000</b>	<b>70.000</b>
PR 4.1.2.1.	Povezovanje proizvajalcev, razvoj in trženje proizvodov in storitev podeželja	MRAKO s partnerji in zasebniki	400.000	320.000	30.000	50.000
PR 4.1.2.2.	Prodaja in promocija	MRAKO s partnerji, zasebniki, združenji in društvi	120.000	80.000	20.000	20.000
<b>U 4.1.3.</b>	<b>SPODBUJANJE SONARAVNEGA KMETOVANJA</b>		<b>350.000</b>	<b>300.000</b>	<b>20.000</b>	<b>30.000</b>
PR 4.1.2.1.	V sodelovanju z naravo	MRAKO s partnerji	350.000	300.000	20.000	30.000
<b>P 4.2.</b>	<b>MREŽENJE NARAVNE IN KULTURNE DEDIŠČINE ZA RAZVOJ TURIZMA</b>		<b>60.114.050</b>	<b>39.161.133</b>	<b>9.268.929</b>	<b>11.683.988</b>
<b>U 4.2.1.</b>	<b>REVITALIZACIJA KULTURNE DEDIŠČINE ZA POTREBE TURIZMA</b>		<b>41.897.450</b>	<b>25.821.750</b>	<b>7.060.263</b>	<b>9.015.437</b>





PR 4.2.1.1.	<b>Ureditev trgov</b>	MRAKO	<b>9.022.000</b>	<b>5.762.000</b>	<b>2.097.000</b>	<b>1.165.000</b>
	Kozje	Občina Kozje	1.214.000	608.000	365.000	243.000
	Pilštanj	Občina Kozje	768.000	384.000	230.000	154.000
	Zgornji trg Šentjur	Občina Šentjur	3.480.000	1.740.000	1.044.000	696.000
	Lemberg	Občina Šmarje pri Jelšah	360.000	180.000	108.000	72.000
	Rogatec	Občina Rogatec	500.000	450.000	50.000	
	Podsreda	Občina Kozje	200.000	150.000	50.000	
	Bistrica ob Sotli in Kunšperk	Občina Bistrica ob Sotli	2.500.000	2.250.000	250.000	
PR 4.2.1.2.	<b>Ureditev vasi</b>	MRAKO	<b>8.186.850</b>	<b>4.999.750</b>	<b>2.042.663</b>	<b>1.144.437</b>
	Dobje	Občina Dobje	1.050.000	493.000	296.000	261.000
	Križan vrh (Trebeže)	Kozjanski park	1.170.000	585.000	351.000	234.000
	Polje ob Sotli	Občina Podčetrtek	824.000	412.000	247.000	165.000
	Sv. Jurij	Občina Rogatec	890.000	445.000	267.000	178.000
	Šentvid pri Planini	Občina Šentjur	1.120.000	560.000	336.000	224.000
	Zagorje pri Lesičnem	Občina Kozje	250.000	125.000	75.000	50.000
	Vas Gubno	Občina Kozje	216.250	129.750	54.063	32.437
	Vas Sladka gora	Občina Šmarje pri jelšah	800.000	600.000	200.000	
	Vas Lesično	Občina Kozje	200.000	150.000	50.000	
	Vas Črešnjevca in Trebče	Občina Bistrica ob Sotli	1.666.600	1.500.000	166.600	
PR 4.2.1.3.	<b>Gradišče nad Podsredo – prenova cerkve Marije sedem žalosti in ostalih spomeniških objektov in umestitev v kulturno-turistično ponudbo</b>	Župnijski urad Podsreda s partnerji	980.000	588.000		392.000
PR 4.2.1.4.	<b>Grad Podčetrtek</b>	Občina Podčetrtek	5.640.000	2.900.000	740.000	2.000.000
PR 4.2.1.5.	<b>Obnova gradu Planina in grajskega hriba</b>	Tajfun	6.195.000	3.060.000	590.000	2.545.000
PR 4.2.1.6.	<b>Dvorec Kozje</b>	Kozjanski park	1.000.000	800.000	100.000	100.000
PR 4.2.1.7.	<b>Grad Podsreda</b>	Kozjanski park	1.207.000	724.000	121.000	362.000
PR 4.2.1.8.	<b>Dvorec Jelšingrad s parkom</b>	Občina Šmarje	2.910.000	1.870.000	990.000	50.000
PR 4.2.1.9.	<b>Zaključek celovite prenove in ureditev informacijsko-pedagoških in promocijsko-prodajnih prostorov</b>	Minoritski samostan Olimje s partnerji	750.000	375.000		375.000
PR 4.2.1.10.	<b>Celovita prenova romarskega središča in ureditev muzeja baroka</b>	Občina Šmarje pri Jelšah s partnerji	2.210.000	1.326.000		884.000
	<b>Dvorec Strmol</b>	Občina	880.000	792.000	88.000	



		Rogatec				
	Obnova gradu Kunšperk z ureditvijo okolice	Občina Bistrica ob Sotli	2.916.600	2.625.000	291.600	
<b>U 4.2.2.</b>	<b>VKLJUČEVANJE NARAVNE DEDIŠČINE V TURISTIČNO PONUDBO</b>		<b>7.270.000</b>	<b>4.779.000</b>	<b>547.000</b>	<b>1.944.000</b>
PR 4.2.2.1.	Razvoj in urejanje Kozjanskega regijskega parka	Kozjanski park s partnerji	4.820.000	3.374.000	182.000	1.264.000
PR 4.2.2.2.	Razvoj in urejanje krajinskega parka Boč	Občina Rogaška Slatina s partnerji	1.000.000	400.000	175.000	425.000
	Razvoj in urejanje Krajinskega parka Donačka gora	Občina Rogatec	600.000	240.000	105.000	255.000
PR 4.2.2.3.	Širitev Muzeja na prostem Rogatec	Zavod za kulturo, turizem in razvoj Rogatec	850.000	765.000	85.000	
<b>U 4.2.3.</b>	<b>RAZVOJ IN PROMOCIJA INTEGRALNIH TURISTIČNIH PRODUKTOV PODEŽELJA</b>		<b>10.946.600</b>	<b>8.560.383</b>	<b>1.661.666</b>	<b>724.551</b>
PR 4.2.3.1.	Turistična pot – muzej steklarstva	Steklarna Rogaška	380.000	200.000	20.000	160.000
PR 4.2.3.2.	Tematske pešpoti Obsotelja in Kozjanskega	MRAKO	3.250.000	2.100.000	1.150.000	
PR 4.2.3.3.	Ureditev konjeniških poti in jahalnih centrov	MRAKO	1.325.000	1.052.083	266.666	6.251
	Ureditev konjeniških poti in jahalnega centra Šmarje	Konjeniško društvo Šmarje	100.000	64.583	29.166	6.251
	Ureditev jahalnega centra Jakob in jahalnih poti v občini Šentjur	zasebnik	300.000	200.000	100.000	
	Ureditve jahalnih poti in konjeniškega centra Rogatec	Konjeniški klub Strmol, Zavod za kulturo, turizem in razvoj	625.000	562.500	62.500	
	Ureditve jahalnih poti v občini Podčetrtek	Občina Podčetrtek	300.000	225.000	75.000	
PR 4.2.3.4.	Ureditev VTC 10 in razvoj nove ponudbe	MRAKO	1.000.000	600.000	200.000	200.000
PR 4.2.3.5.	Sakralna dediščina kot turistični produkt	MRAKO s partnerji	200.000	150.000	25.000	25.000
PR 4.2.3.6.	Vinogradniško promocijski center Calska gorca	Občina Rogaška Slatina	625.000	500.000		125.000
PR 4.2.3.7.	Obnova sakralnih objektov na SV.gorah	Občina Bistrica ob Sotli	4.166.600	3.958.300		208.300
<b>P 4.3.</b>	<b>ZAGOTAVLJANJE KVALIETTNIH POGOJEV BIVANJA IN DELA</b>		<b>3.687.500</b>	<b>2.603.750</b>	<b>583.750</b>	<b>500.000</b>
<b>U 4.3.1.</b>	<b>IZBOLJŠANJE IN RAZVOJ INFRASTRUKTURE</b>		<b>3.000.000</b>	<b>2.000.000</b>	<b>500.000</b>	<b>500.000</b>
PR 4.2.1.1.	Izgradnja manjše lokalne infrastrukture	MRAKO z občinami in drugimi	3.000.000	2.000.000	500.000	500.000



		partnerji				
PR 4.2.1.2.	Postavitev skupne turistične signalizacije	MRAKO z občinami				
<b>U 4.3.2.</b>	<b>SPODBUJANJE KULTURNIH IN DRUŠTVENIH DEJAVNOSTI</b>		<b>687.500</b>	<b>603.750</b>	<b>83.750</b>	
PR 4.3.2.1.	Delujmo skupaj	MRAKO z občinami, društvi	150.000	120.000	30.000	
	Izgradnja mladinskega centra in prostorov za društva	Občina Bistrica ob Sotli	537.500	483.750	53.750	
<b>SKUPAJ PRIORITETA 4</b>			<b>70.576.400</b>	<b>45.889.536</b>	<b>10.060.876</b>	<b>14.625.988</b>



## PRIORITETA 5 : OKOLJE IN INFRASTRUKTURA ZA TRAJNOSTNI RAZVOJ

ŠIFRA	PROGRAM	Nosilec	2007-2013 (viri v €)			
			Skupaj	EU+RS	Občine	Ostalo
<b>P 5.1.</b>	<b>OKOLJE, INFRASTRUKTURA</b>		<b>44.398.288</b>	<b>33.323.751</b>	<b>8.462.875</b>	<b>2.611.672</b>
<b>U 5.1.1.</b>	<b>ODVAJANJE IN ČIŠČENJE ODPADNIH VODA IN ZAGOTAVLJANJE OSKRBE S KVALITETNO PITNE VODE</b>		<b>36.216.288</b>	<b>27.480.651</b>	<b>6.787.175</b>	<b>1.948.472</b>
PR 5.1.1.1	<b>Celovito sonaravno upravljanje porečja Sotle</b>	<b>Konzorcij občin</b>	<b>30.369.291</b>	<b>22.276.976</b>	<b>6.238.084</b>	<b>1.854.250</b>
	<b>Izgradnja kanalizacijskega sistema in ČN :</b>		<b>14.719.291</b>	<b>11.039.468</b>	<b>2.355.086</b>	<b>1.324.737</b>
	Občina Rogaška Slatina	Občina Rogaška	3.088.000	2.316.000	494.080	277.920
	Občina Šmarje pri Jelšah	Občina Šmarje pri Jelšah	1.065.000	798.750	170.400	95.850
	Občina Podčetrtek	Občina Podčetrtek	2.917.000	2.187.750	466.720	262.530
	Občina Kozje	Občina Kozje	1.575.000	1.181.250	252.000	141.750
	Občina Rogatec	Občina Rogatec	1.378.000	1.033.500	220.480	124.020
	Občina Bistrica ob Sotli	Občina Bistrica ob Sotli	1.125.000	843.750	180.000	101.250
	Občina Šentjur	Občina Šentjur	2.571.291	1.928.468	411.406	231.417
	Občina Dobje	Občina Dobje	1.000.000	750.000	160.000	90.000
	<b>Izgradnja in rekonstrukcija vodovodnega sistema:</b>		<b>15.650.000</b>	<b>11.237.499</b>	<b>3.882.998</b>	<b>529.513</b>
	Občina Rogaška Slatina	Občina Rogaška Slatina	5.842.096	4.381.572	1.285.261	175.263
	Občina Šmarje pri Jelšah	Občina Šmarje pri Jelšah	2.921.050	2.190.788	642.631	87.631
	Občina Podčetrtek	Občina Podčetrtek	1.460.523	1.095.392	321.315	43.816
	Občina Kozje	Občina Podčetrtek	930.262	697.696	204.657	27.909
	Občina Rogatec	Občina Kozje	930.262	697.696	204.657	27.909
	Občina Bistrica ob Sotli	Občina Rogatec	433.832	325.374	95.443	13.015



	Občina Šentjur	Občina Bistrica ob Sotli	2.629.734	1.472.301	1.018.541	138.892
	Občina Dobje	Občina Šentjur	502.241	376.680	110.493	15.078
		Občina Dobje				
	Ojezeritev Vonarskega jezera	Občina Rogaška Slatina, MOP	Ocena MOP?			
	Protipoplavni ukrepi	MOP, občine	Ocena MOP?			
PR 5.1.1.2	<b>Celostno urejanje odvajanja in čiščenja komunalnih odpadnih vod in zaščita vodnih virov na povodju Savinje – Šentjur</b> (v fazi prijave, vendar projekt še ni odobren za izvedbo iz sedanjih sredstev KS)	Občina Šentjur	5.490.554	4.941.463	549.091	
PR 5.1.1.3	<b>Čistilna filtrirna naprava</b>	Steklarna Rogaška d.d.	210.000	189.000		21.000
PR 5.1.1.4	<b>Predčiščenje odpadnih voda</b>	Bohor d.o.o	146.443	73.221		73.222
<b>U 5.1.2.</b>	<b>RAVNANJE Z ODPADKI</b>		<b>1.932.000</b>	<b>1.155.600</b>	<b>113.200</b>	<b>663.200</b>
PR 5.1.2.1	<b>Rekonstrukcija in sanacija ind. odlagališča Tuncovec</b>	Steklarna Rogaška d.d.	742.000	593.600	74.200	74.200
PR 5.1.2.2	<b>Zapiranje ind. odlagališča Šenovno</b>	Steklarna Rogaška d.d.	390.000	312.000	39.000	39.000
PR 5.1.2.3.	<b>Zbiranje in predelava gradbenih odpadkov</b>	GLC gradnje, d.o.o.	800.000	250.000		550.000
<b>U 5.1.3.</b>	<b>Zagotavljanje protipoplavne varnosti</b>		<b>6.250.000</b>	<b>4.687.500</b>	<b>1.562.500</b>	
PR 5.1.3.1.	<b>Zagotavljanje poplavne varnosti v porečju Voglajne</b>	Občina Šentjur	6.250.000	4.687.500	1.562.500	
<b>P 5.2.</b>	<b>ZAGOTOVITEV POGOJEV ZA MOBILNOST</b>		<b>144.560.360</b>	<b>101.750.000</b>	<b>27.002.060</b>	<b>208.300</b>
<b>U 5.2.1.</b>	<b>IZGRADNJA CESTNEGA OMREŽJA</b>		<b>144.560.360</b>	<b>101.750.000</b>	<b>27.002.060</b>	<b>208.300</b>
PR 5.2.1.1.	<b>Rekonstrukcija ceste Dramlje-Rogaška Slatina-Dobovec</b>	Občina Rogaška Slatina	<b>100.000.000</b>	<b>80.000.000</b>	<b>20.000.000</b>	
PR 5.2.1.2.	<b>Obnova pomembnejših regionalnih in lokalnih cest</b>	Konzorcij občin	<b>28.127.060</b>	<b>21.125.000</b>	<b>7.002.060</b>	
	<b>Vključeno:</b> Občina Rogaška Slatina	Občina Rogaška Slatina	4.583.000			
	Občina Šmarje pri Jelšah	Občina Šmarje pri Jelšah	6.500.000			
	Občina Podčetrtek		2.917.000			



	Občina Kozje	Občina Podčetrtek	1.099.060			
	Občina Rogatec	Občina Kozje	2.788.000			
	Občina Bistrica ob Sotli	Občina Rogatec	3.730.000			
	Občina Šentjur	Občina Bistrica ob Sotli	5.600.000			
	Občina Dobje	Občina Šentjur	910.000			
		Občina Dobje				
PR 5.2.1.3.	<b>3. razvojna os</b>	MOP, MP				
PR 5.2.1.4.	<b>Navezovalna cesta Dramlje - Šentjur - dodatek II: Vezovje - Črnlolica (most in nadvoz Šentjur)</b>	Občina Šentjur, MP, DRSC	<b>15.600.000</b>			
PR 5.2.1.5.	<b>Ukinitev cestno-železniških prehodov</b>	Občina Rogaška Slatina	<b>833.300</b>	<b>625.000</b>		<b>208.300</b>
<b>P 5.3.</b>	<b>RAZVOJ TRAJNOSTNE ENERGETSKE OSKRBE</b>		<b>12.163.033</b>	<b>6.033.333</b>	<b>1.396.220</b>	<b>4.733.480</b>
<b>U 5.3.1.</b>	<b>SPODBUJANJE UČINKOVITE RABE ENERGIJE IN OBNOVLJIVIH VIROV</b>		<b>12.163.033</b>	<b>6.033.333</b>	<b>1.396.220</b>	<b>4.733.480</b>
PR 5.3.1.1.	<b>Gradnja elektroenergetskih enot</b>	Kreativ Rogaška	3.950.000	1.580.000	395.000	1.975.000
PR 5.3.1.2.	<b>Gradnja kongregacijskega energetskega sistema</b>	Kreativ Rogaška	3.812.200	1.525.000	381.220	1.905.980
PR 5.3.1.3.	<b>Izkoriščanje biomase za ogrevanje naselja Mestinje</b>	Rogaška les	1.600.000	1.120.000	320.000	160.000
PR 5.3.1.4.	<b>Uporaba lesne biomase za individualna kurišča</b>	Strašek Jurij s.p.	20.833	8.333		12.500
PR 5.3.1.5.	<b>Izkoriščanje odpadne toplote dimnih plinov</b>	Steklarna Rogaška d.d.	80.000	40.000		40.000
PR 5.3.1.6.	<b>Proizvodnja električne energije in toplote iz biomase ter ogrevanje izgradnja sistema daljinskega ogrevanja na biomaso za IC in del Šentjurja</b>	Bohor d.o.o	2.500.000	1.600.000	300.000	600.000
PR 5.3.1.7.	<b>Rekonstrukcija kompresorske postaje</b>	Steklarna Rogaška d.d.	200.000	160.000		40.000
<b>SKUPAJ PRIORITETA 5</b>			<b>201.121.681</b>	<b>141.107.084</b>	<b>36.861.155</b>	<b>7.553.442</b>