

LEGENDA

	Turistično informativni center		Arheološko najdišče
	Kulturna znamenitost		Grad - razvalina
	Naravna znamenitost		Grad - ohranjen
	Muzej		Kopalnice
	Ribiška koča		Terme
	Planinska koča		Zdravstveni dom, ambulanta
	Hotel		Bencinski servisi
	Motel		Mejni prehod za obojni promet
	Apartmaji, sobe		Mednarodni mejni prehod
	Kamp		Mednarodni mejni prehod
	Turistična kmetija, ekološka kmetija		Kolesarske poti
	Gostišče		Številke kolesarskih poti
	Kmetijska dobrote		Državna meja
	Vinotoča, prodaja vina		
	Razgledišče		
	Cerkev		

MERILO 1:50.000

1 0 1 2 3 km

CIP - Kataločni zapisi o publikaciji
Narodna in univerzitetna knjižnica, Ljubljana
912.43(497.4-113)
912.43(497.5-113) Hrvatsko Zagorje

[S kolesom po Kozjanskem, Obsotelju in Hrvaskem Zagorju (Kartografska gradivo): turistična karta za kolesarje v merilu 1:50.000 / urednica Tanja Srdić; prikaz podatkov karte Petra Novak; fotografije: arhivi občin, Kozjanskega parka in Krapinsko-zagorske županije - 1. lzd. - 150.000.-; Sentjur - Razvojna agencija Kozjansko, 2006
ISBN 961-238-730-3
1. Srdić, Tanja
227780096]

S KOLESSOM PO KOZJANSKEM, OBSOTELJU IN HRVASKEM ZAGORJU (karta 2)

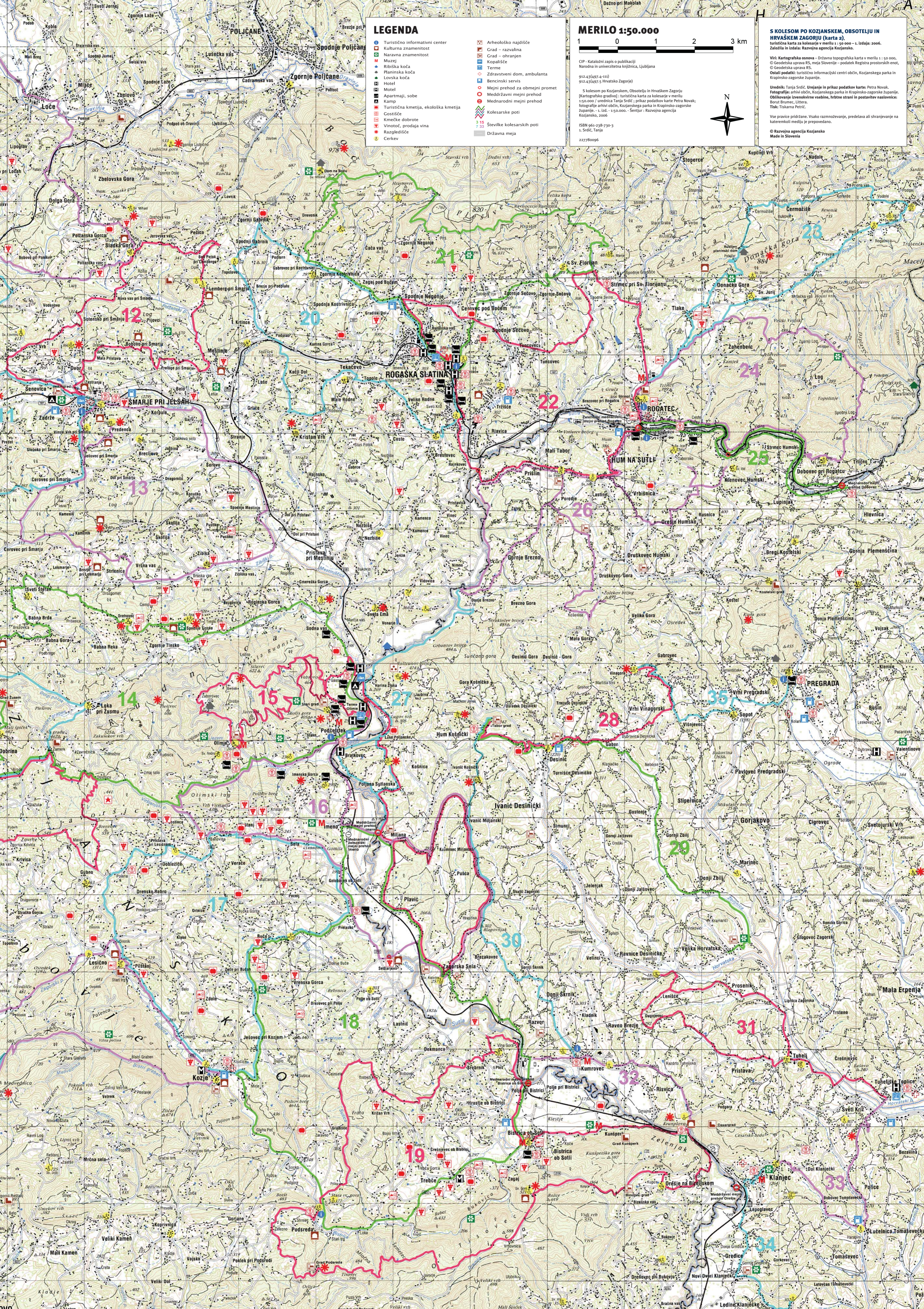
Turistična karta za kolesarje v merilu 1:50.000 - 1. izdaja: 2006. Zaležila in izdelala: Razvojna agencija Kozjansko.

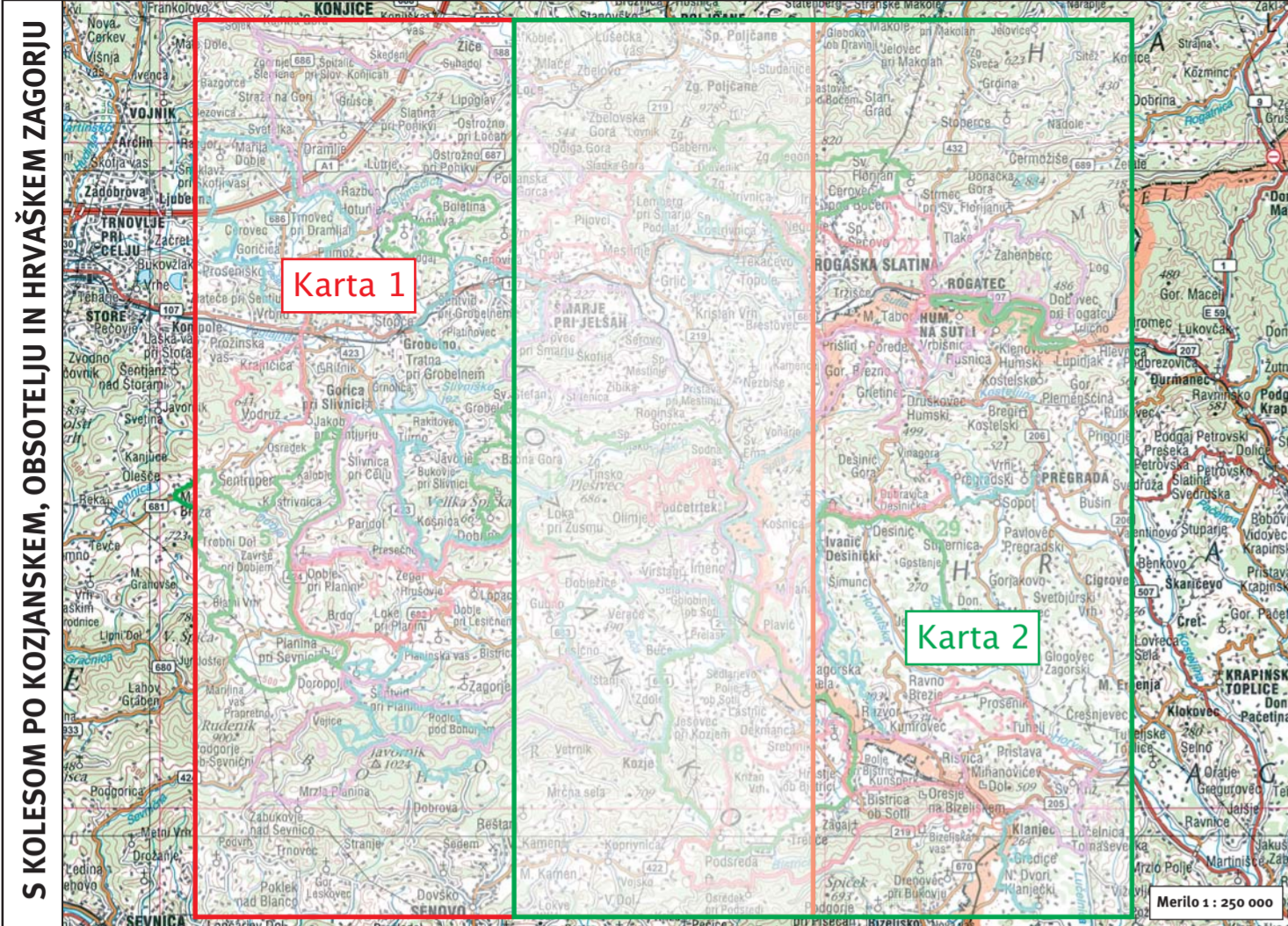
Viri: Kartografska osnova - Državna topografska karta v merilu 1:50.000, © Geodetska uprava RS, meja Slovenije - podatek Registra prostorskih enot, © Geodetska uprava RS. Ostali podatki: turistični informacijski centri občin, Kozjanskega parka in Krapinsko-zagorske županije.

Urednik: Tanja Srdić. Urejanje in prikaz podatkov karte: Petra Novak. Fotografije: arhivi občin, Kozjanskega parka in Krapinsko-zagorske županije. Oblikovanje izvedbenih vsebin, barvne strani in postavitve naslovnice: Borut Brunec, Littera. Tisk: Tiskarna Petric.

Vse pravice pridržane. Vsako množično izdajanje, predelava ali shranjevanje na katerikoli mediju je prepovedano.

© Razvojna agencija Kozjansko
Made in Slovenia





S KOLESOM PO KOZJANSKEM, OBSOTELJU IN HRVAŠKEM ZAGORJU

KOLESARSKA POT 20:
Začetek poti: Rogaška Slatina
Dožina poti: 26 km (krožna pot)
Potek poti: Rogaška Slatina-Velike Rodne-Topolje-Podplatič-Zgornji Gabrniki-Zgornja Kostrievnica-Rogaška Slatina
Zanimivosti ob poti: **Rogaška Slatina:** Zdraviliški park, pivnica mineralne vode, Kristalna dvorana v Grand hotelu Rogaška, kopalnica Termalne riviere, Anina galerija, kapela sv. Ane, cerkev sv. Križa, Junčeva domačija, gozdni vrelci na Janini :: **Male Rodne:** cerkev sv. Mohorja :: **Gabrniki:** izviri mineralne vode :: **Spodnja Kostrievnica:** vodnjak ob izviri mineralne vode Kraljevi vrelci



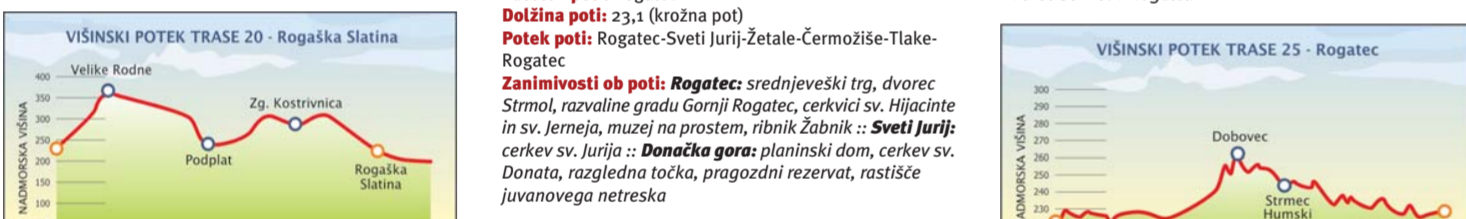
Zdraviliški park v Rogaški Slatini

KOLESARSKA POT 21:
Začetek poti: Rogaška Slatina
Dožina poti: 28,6 km (krožna pot)
Potek poti: Rogaška Slatina-Cerovec pod Bočem-Sv. Florijan-Zgornji Negonje-planinski dom na Boču-Drevenik-Zgornja Kostrievnica-Rogaška Slatina
Zanimivosti ob poti: **Rogaška Slatina:** Zdraviliški park, pivnica mineralne vode, Kristalna dvorana v Grand hotelu Rogaška, kopalnica Termalne riviere, Anina galerija, kapela sv. Ane, cerkev sv. Križa, Junčeva domačija, gozdni vrelci na Janini :: **Sv. Florijan:** cerkev sv. Florjana :: **Boč:** planinski dom, razgledni stolp, rastišče velikonočnice, partizanska bolnica :: **Spodnja Kostrievnica:** vodnjak ob izviri mineralne vode Kraljevi vrelci



Izviri mineralne vode Kraljevi vrelci v Sp. Kostrievnici

KOLESARSKA POT 22:
Začetek poti: Rogaška Slatina
Dožina poti: 23,4 km (krožna pot)
Potek poti: Rogatec-Sveti Jurij-Zetale-Ceremošče-Tlake-Rogatec
Zanimivosti ob poti: **Rogatec:** srednjeveški trg, dvorec Stmol, razvaline gradu Gomji Rogatec, cerkvi sv. Hiljancite in sv. Jermeja, muzej na prostem, ribnik Zabnik :: **Sveti Jurij:** cerkev sv. Jurija :: **Donačka gora:** planinski dom, cerkev sv. Donata, razgledna točka, pragodni rezervat, rastišče juvanovega netreska



Dvorec Stmol v Rogatcu

KOLESARSKA POT 23:
Začetek poti: Rogatec
Dožina poti: 48,5 km (s povratno vožnjo)
Potek poti: Klenovec-Humsko-Orešje-Humsko-Prišiln-Donje Brezno-Gornje Brezno-Zolekov brijeg-Poređje-Hum na Sutli-Orešje Humsko-Klenovec-Humsko
Zanimivosti ob poti: **Klenovec-Humsko:** kapela sv. Vida :: **Prišiln:** cerkev sv. Petra in Pavla :: **Desinić:** Donji Zbilj-Velika Horvatska
Zanimivosti ob poti: **Desinić:** cerkev sv. Jurija, grad Veliki Tabor :: **Velika Horvatska:** dvorec Velika Horvatska



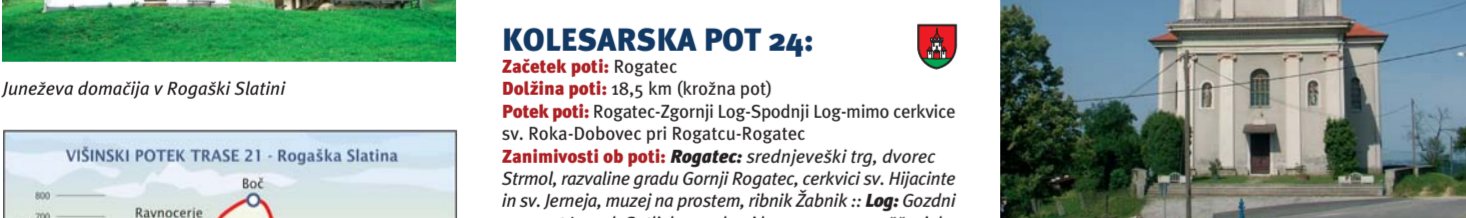
Prišiln, cerkev sv. Petra in Pavla

KOLESARSKA POT 24:
Začetek poti: Rogatec
Dožina poti: 18,5 km (krožna pot)
Potek poti: Rogatec-Sveti Jurij-Zetale-Ceremošče-Tlake-Rogatec
Zanimivosti ob poti: **Rogatec:** srednjeveški trg, dvorec Stmol, razvaline gradu Gomji Rogatec, cerkvi sv. Hiljancite in sv. Jermeja, muzej na prostem, ribnik Zabnik :: **Log:** Gozdni rezervat Log ob Sotli, karmoliški kremenovega peščenjaka (karmosenska tradicija) :: **Dobovec:** cerkev sv. Roka ob Sotli, andenzitna galica (geološka zanimivost) :: **Trličina:** jezero Majdan



Prišiln, cerkev sv. Petra in Pavla

KOLESARSKA POT 25:
Začetek poti: Rogatec
Dožina poti: 16,6 km (krožna pot)
Potek poti: Rogatec-Dobovec pri Rogatcu-mejni prehod (Dobovec-Lupinjak)-Stimec-Humsko-Straza-Brod-mejni prehod (Hum na Sutli)-Rogatec
Zanimivosti ob poti: **Rogatec:** srednjeveški trg, dvorec Stmol, razvaline gradu Gomji Rogatec, cerkvi sv. Hiljancite in sv. Jermeja, muzej na prostem, ribnik Zabnik :: **Dobovec:** cerkev sv. Roka ob Sotli, andenzitna galica (geološka zanimivost) :: **Trličina:** jezero Majdan :: **Hum na Sutli:** razvaline gradu Vrhovec, Špiljakova jezera
Ne pozabite vzeti s seboj osebne dokumenta za prehod mej!



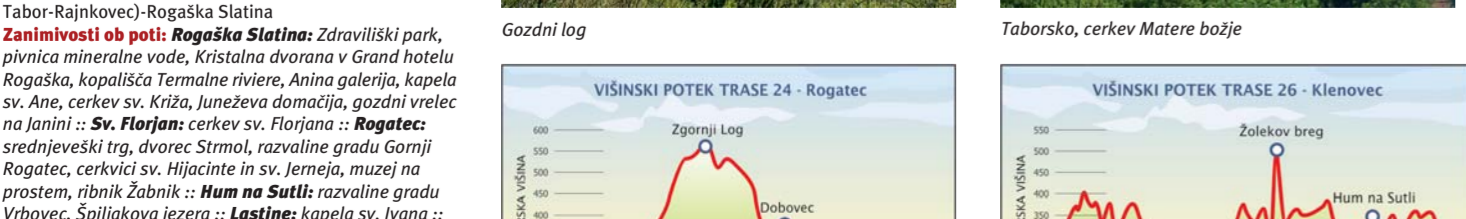
Prišiln, cerkev sv. Petra in Pavla

KOLESARSKA POT 26:
Začetek poti: Klenovec
Dožina poti: 48,5 km (s povratno vožnjo)
Potek poti: Klenovec-Humsko-Orešje-Humsko-Prišiln-Donje Brezno-Gornje Brezno-Zolekov brijeg-Poređje-Hum na Sutli-Orešje Humsko-Klenovec-Humsko
Zanimivosti ob poti: **Klenovec-Humsko:** kapela sv. Vida :: **Prišiln:** cerkev sv. Petra in Pavla :: **Desinić:** Donji Zbilj-Velika Horvatska
Zanimivosti ob poti: **Desinić:** cerkev sv. Jurija, grad Veliki Tabor :: **Velika Horvatska:** dvorec Velika Horvatska



Prišiln, cerkev sv. Petra in Pavla

KOLESARSKA POT 27:
Začetek poti: Miljana
Dožina poti: 19,2 km (s povratno vožnjo)
Potek poti: Miljana-Poljana Sutlanska-Luke Poljanske-Harina Zlaka-Donje Brezno-Harina Zlaka-Bratkovec-Poljana Sutlanska-Miljana
Zanimivosti ob poti: **Miljana:** dvorec Miljana :: **Poljana Sutlanska:** cerkev sv. Ane :: **Spikičkov Breg:** arheološka najdišče in razgledna točka :: **Bojčno:** kapela sv. Martina (razgledna točka)



Poljana Sutlanska, cerkev sv. Ane

KOLESARSKA POT 28:
Začetek poti: Veliki Tabor
Dožina poti: 8,9 km (v eno smer)
Potek poti: Veliki Tabor-Desinić-Vinogora
Zanimivosti ob poti: **Desinić:** cerkev sv. Jurija, grad Veliki Tabor :: **Vinogora:** cerkev Marije ob Pohoda



Vinogora, "cinktor" cerkve Marije ob Pohoda

KOLESARSKA POT 29:
Začetek poti: Desinić
Dožina poti: 9,7 km (v eno smer)
Potek poti: Desinić-Donji Zbilj-Velika Horvatska
Zanimivosti ob poti: **Desinić:** cerkev sv. Jurija, grad Veliki Tabor :: **Velika Horvatska:** dvorec Velika Horvatska

Dvorec Velika Horvatska

KOLESARSKA POT 30:
Začetek poti: Kumrovec
Dožina poti: 12 km (v eno smer)
Potek poti: Kumrovec-Donji Škrnec-Ivančič-Miljanski-Hum Košnički-Veliki Tabor
Zanimivosti ob poti: **Kumrovec:** muzej na prostem Staro selo :: **Ivančič Miljanski:** kapela sv. Ivana (razgledna točka) :: **Hum Košnički:** kapela sv. Magdalene (razgledna točka) :: **Desinić:** cerkev sv. Jurija, grad Veliki Tabor

Ivančič Miljanski, kapela

KOLESARSKA POT 31:
Začetek poti: Klanjec
Dožina poti: 7,4 km (v eno smer)
Potek poti: Klanjec-Lučenića-Tomaševčeva-Tuheljske Toplice
Zanimivosti ob poti: **Klanjec:** cerkev in samostan, Galerija Augustinčič :: **Tuheljske Toplice:** Terme Tuhelj, restavracija v dvorcu Mihanović

Tuheljske Toplice, dvorec Mihanović

KOLESARSKA POT 32:
Začetek poti: Razvor
Dožina poti: 13,3 km (s povratno vožnjo)
Potek poti: Razvor-Kumrovec-Zelenjak-Kumrovec-Razvor
Zanimivosti ob poti: **Razvor:** dvorec Razvor :: **Kumrovec:** muzej na prostem Staro selo :: **Risvice:** kapela Matere Božje (razgledna točka) :: **Zelenjak:** območje varovane narave in spomenik Ljipe nase

Zelenjak, spomenik Ljipe nase

KOLESARSKA POT 33:
Začetek poti: Klanjec
Dožina poti: 7,4 km (v eno smer)
Potek poti: Klanjec-Lučenića-Tomaševčeva-Tuheljske Toplice
Zanimivosti ob poti: **Klanjec:** cerkev in samostan, Galerija Augustinčič :: **Tuheljske Toplice:** Terme Tuhelj, restavracija v dvorcu Mihanović

Tuheljske Toplice, dvorec Mihanović

KOLESARSKA POT 34:
Začetek poti: Klanjec
Dožina poti: 6,2 km (v eno smer)
Potek poti: Klanjec-Nowi dvori Klanječki-Ledine Klanječki
Zanimivosti ob poti: **Klanjec:** cerkev in samostan, Galerija Augustinčič :: **Novi Dvori Klanječki:** ruševine dvorca Novi Dvori :: **Ledine Klanječki:** kapela sv. Filipa in Jakob

Ruševine dvorca Novi Dvori

KOLESARSKA POT 35:
Začetek poti: Pregrada
Dožina poti: 6,2 km (v eno smer)
Potek poti: Pregrada-Sopot-Vinogora
Zanimivosti ob poti: **Pregrada:** cerkev v Pregradi, kapela sv. Leonarda nad Pregrado :: **Sopot:** kapela sv. Mihovila :: **vinogradniška krajina**

Pogled na Pregrado s Kunagore

KOLESARSKA POT 36:
Začetek poti: Klenovec
Dožina poti: 24,4 km (krožna pot)
Potek poti: Rogaška Slatina-Spodnje Negonje-Tunovec-Strmec pri Sv. Florijanu-Rogatec-mejni prehod (Rogatec-Hum na Sutli)-Hum na Sutli-Prišiln-mejni prehod (Mali Tabor-Rajnkovec)-Rogaška Slatina
Zanimivosti ob poti: **Rogaška Slatina:** Zdraviliški park, pivnica mineralne vode, Kristalna dvorana v Grand hotelu Rogaška, kopalnica Termalne riviere, Anina galerija, kapela sv. Ane, cerkev sv. Križa, Junčeva domačija, gozdni vrelci na Janini :: **Sv. Florijan:** cerkev sv. Florjana :: **Boč:** planinski dom, razgledni stolp, rastišče velikonočnice, partizanska bolnica :: **Spodnja Kostrievnica:** vodnjak ob izviri mineralne vode Kraljevi vrelci

Junčeva domačija v Rogaški Slatini

KOLESARSKA POT 37:
Začetek poti: Rogatec
Dožina poti: 18,5 km (krožna pot)
Potek poti: Rogatec-Sveti Jurij-Zetale-Ceremošče-Tlake-Rogatec
Zanimivosti ob poti: **Rogatec:** srednjeveški trg, dvorec Stmol, razvaline gradu Gomji Rogatec, cerkvi sv. Hiljancite in sv. Jermeja, muzej na prostem, ribnik Zabnik :: **Log:** Gozdni rezervat Log ob Sotli, karmoliški kremenovega peščenjaka (karmosenska tradicija) :: **Dobovec:** cerkev sv. Roka ob Sotli, andenzitna galica (geološka zanimivost) :: **Trličina:** jezero Majdan

Gozdni log

KOLESARSKA POT 38:
Začetek poti: Rogatec
Dožina poti: 16,6 km (krožna pot)
Potek poti: Rogatec-Dobovec pri Rogatcu-mejni prehod (Dobovec-Lupinjak)-Stimec-Humsko-Straza-Brod-mejni prehod (Hum na Sutli)-Rogatec
Zanimivosti ob poti: **Rogatec:** srednjeveški trg, dvorec Stmol, razvaline gradu Gomji Rogatec, cerkvi sv. Hiljancite in sv. Jermeja, muzej na prostem, ribnik Zabnik :: **Dobovec:** cerkev sv. Roka ob Sotli, andenzitna galica (geološka zanimivost) :: **Trličina:** jezero Majdan :: **Hum na Sutli:** razvaline gradu Vrhovec, Špiljakova jezera
Ne pozabite vzeti s seboj osebne dokumenta za prehod mej!

Tobarsko, cerkev Matere božje

KOLESARSKA POT 39:
Začetek poti: Desinić
Dožina poti: 9,7 km (v eno smer)
Potek poti: Desinić-Donji Zbilj-Velika Horvatska
Zanimivosti ob poti: **Desinić:** cerkev sv. Jurija, grad Veliki Tabor :: **Velika Horvatska:** dvorec Velika Horvatska

Dvorec Velika Horvatska

KOLESARSKA POT 40:
Začetek poti: Kumrovec
Dožina poti: 12 km (v eno smer)
Potek poti: Kumrovec-Donji Škrnec-Ivančič-Miljanski-Hum Košnički-Veliki Tabor
Zanimivosti ob poti: **Kumrovec:** muzej na prostem Staro selo :: **Ivančič Miljanski:** kapela sv. Ivana (razgledna točka) :: **Hum Košnički:** kapela sv. Magdalene (razgledna točka) :: **Desinić:** cerkev sv. Jurija, grad Veliki Tabor

Ivančič Miljanski, kapela

KOLESARSKA POT 41:
Začetek poti: Klanjec
Dožina poti: 7,4 km (v eno smer)
Potek poti: Klanjec-Lučenića-Tomaševčeva-Tuheljske Toplice
Zanimivosti ob poti: **Klanjec:** cerkev in samostan, Galerija Augustinčič :: **Tuheljske Toplice:** Terme Tuhelj, restavracija v dvorcu Mihanović

Tuheljske Toplice, dvorec Mihanović

KOLESARSKA POT 42:
Začetek poti: Razvor
Dožina poti: 13,3 km (s povratno vožnjo)
Potek poti: Razvor-Kumrovec-Zelenjak-Kumrovec-Razvor
Zanimivosti ob poti: **Razvor:** dvorec Razvor :: **Kumrovec:** muzej na prostem Staro selo :: **Risvice:** kapela Matere Božje (razgledna točka) :: **Zelenjak:** območje varovane narave in spomenik Ljipe nase

Zelenjak, spomenik Ljipe nase

KOLESARSKA POT 43:
Začetek poti: Klanjec
Dožina poti: 7,4 km (v eno smer)
Potek poti: Klanjec-Lučenića-Tomaševčeva-Tuheljske Toplice
Zanimivosti ob poti: **Klanjec:** cerkev in samostan, Galerija Augustinčič :: **Tuheljske Toplice:** Terme Tuhelj, restavracija v dvorcu Mihanović

Tuheljske Toplice, dvorec Mihanović

KOLESARSKA POT 44:
Začetek poti: Pregrada
Dožina poti: 6,2 km (v eno smer)
Potek poti: Pregrada-Sopot-Vinogora
Zanimivosti ob poti: **Pregrada:** cerkev v Pregradi, kapela sv. Leonarda nad Pregrado :: **Sopot:** kapela sv. Mihovila :: **vinogradniška krajina**

Pogled na Pregrado s Kunagore

KOLESARSKA POT 45:
Začetek poti: Klenovec
Dožina poti: 24,4 km (krožna pot)
Potek poti: Rogaška Slatina-Spodnje Negonje-Tunovec-Strmec pri Sv. Florijanu-Rogatec-mejni prehod (Rogatec-Hum na Sutli)-Hum na Sutli-Prišiln-mejni prehod (Mali Tabor-Rajnkovec)-Rogaška Slatina
Zanimivosti ob poti: **Rogaška Slatina:** Zdraviliški park, pivnica mineralne vode, Kristalna dvorana v Grand hotelu Rogaška, kopalnica Termalne riviere, Anina galerija, kapela sv. Ane, cerkev sv. Križa, Junčeva domačija, gozdni vrelci na Janini :: **Sv. Florijan:** cerkev sv. Florjana :: **Boč:** planinski dom, razgledni stolp, rastišče velikonočnice, partizanska bolnica :: **Spodnja Kostrievnica:** vodnjak ob izviri mineralne vode Kraljevi vrelci

Junčeva domačija v Rogaški Slatini

KOLESARSKA POT 46:
Začetek poti: Rogatec
Dožina poti: 18,5 km (krožna pot)
Potek poti: Rogatec-Sveti Jurij-Zetale-Ceremošče-Tlake-Rogatec
Zanimivosti ob poti: **Rogatec:** srednjeveški trg, dvorec Stmol, razvaline gradu Gomji Rogatec, cerkvi sv. Hiljancite in sv. Jermeja, muzej na prostem, ribnik Zabnik :: **Log:** Gozdni rezervat Log ob Sotli, karmoliški kremenovega peščenjaka (karmosenska tradicija) :: **Dobovec:** cerkev sv. Roka ob Sotli, andenzitna galica (geološka zanimivost) :: **Trličina:** jezero Majdan

Gozdni log

KOLESARSKA POT 47:
Začetek poti: Rogatec
Dožina poti: 16,6 km (krožna pot)
Potek poti: Rogatec-Dobovec pri Rogatcu-mejni prehod (Dobovec-Lupinjak)-Stimec-Humsko-Straza-Brod-mejni prehod (Hum na Sutli)-Rogatec
Zanimivosti ob poti: **Rogatec:** srednjeveški trg, dvorec Stmol, razvaline gradu Gomji Rogatec, cerkvi sv. Hiljancite in sv. Jermeja, muzej na prostem, ribnik Zabnik :: **Dobovec:** cerkev sv. Roka ob Sotli, andenzitna galica (geološka zanimivost) :: **Trličina:** jezero Majdan :: **Hum na Sutli:** razvaline gradu Vrhovec, Špiljakova jezera
Ne pozabite vzeti s seboj osebne dokumenta za prehod mej!

Tobarsko, cerkev Matere božje

KOLESARSKA POT 48:
Začetek poti: Desinić
Dožina poti: 9,7 km (v eno smer)
Potek poti: Desinić-Donji Zbilj-Velika Horvatska
Zanimivosti ob poti: **Desinić:** cerkev sv. Jurija, grad Veliki Tabor :: **Velika Horvatska:** dvorec Velika Horvatska

Dvorec Velika Horvatska

KOLESARSKA POT 49:
Začetek poti: Kumrovec
Dožina poti: 12 km (v eno smer)
Potek poti: Kumrovec-Donji Škrnec-Ivančič-Miljanski-Hum Košnički-Veliki Tabor
Zanimivosti ob poti: **Kumrovec:** muzej na prostem Staro selo :: **Ivančič Miljanski:** kapela sv. Ivana (razgledna točka) :: **Hum Košnički:** kapela sv. Magdalene (razgledna točka) :: **Desinić:** cerkev sv. Jurija, grad Veliki Tabor

Ivančič Miljanski, kapela

KOLESARSKA POT 50:
Začetek poti: Klanjec
Dožina poti: 7,4 km (v eno smer)
Potek poti: Klanjec-Lučenića-Tomaševčeva-Tuheljske Toplice
Zanimivosti ob poti: **Klanjec:** cerkev in samostan, Galerija Augustinčič :: **Tuheljske Toplice:** Terme Tuhelj, restavracija v dvorcu Mihanović

Tuheljske Toplice, dvorec Mihanović

KOLESARSKA POT 51: