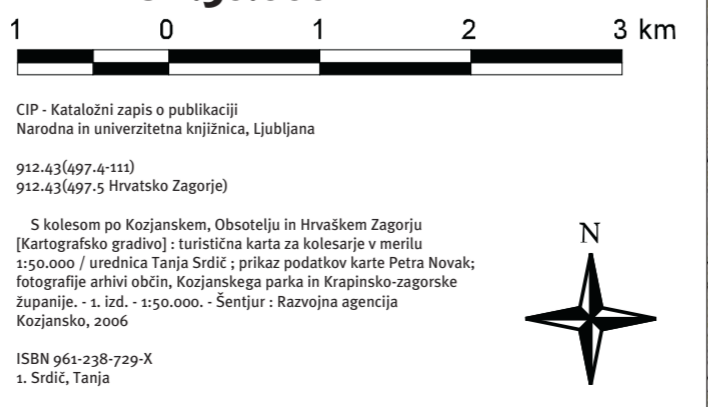


LEGENDA

- Turistično informativni center
- Kulturna znamenitost
- Naravna znamenitost
- Muzej
- Ribiška kočča
- Planinska kočča
- Lovska kočča
- Hotel
- Motel
- Apartmaji, sobe
- Kamp
- Turistična kmetija, ekološka kmetija
- Cestišče
- Kmečke dobrote
- Vinarstvo, prodajna vina
- Razgledišče
- Cerkev
- Arheološko najdišče
- Grad – razvalina
- Grad – ohranjen
- Kopalnice
- Terme
- Zdravstveni dom, ambulanta
- Bencinski servis
- Mejni prehod za obojni promet
- Meddržavni mejni prehod
- Mednarodni mejni prehod
- Kozjanske poti
- Številke kolejskih poti
- Državna meja

MERILO 1:50.000



S KOLESOM PO KOZJANSKEM, OBSETELJU IN HRVASKEM ZAGORJU (karta 1).

turistična karta za kolesarje v merilu 1:50.000 - 1. izdaja: 2006. Založila in izdala: Razvojnica agencija Kozjansko.

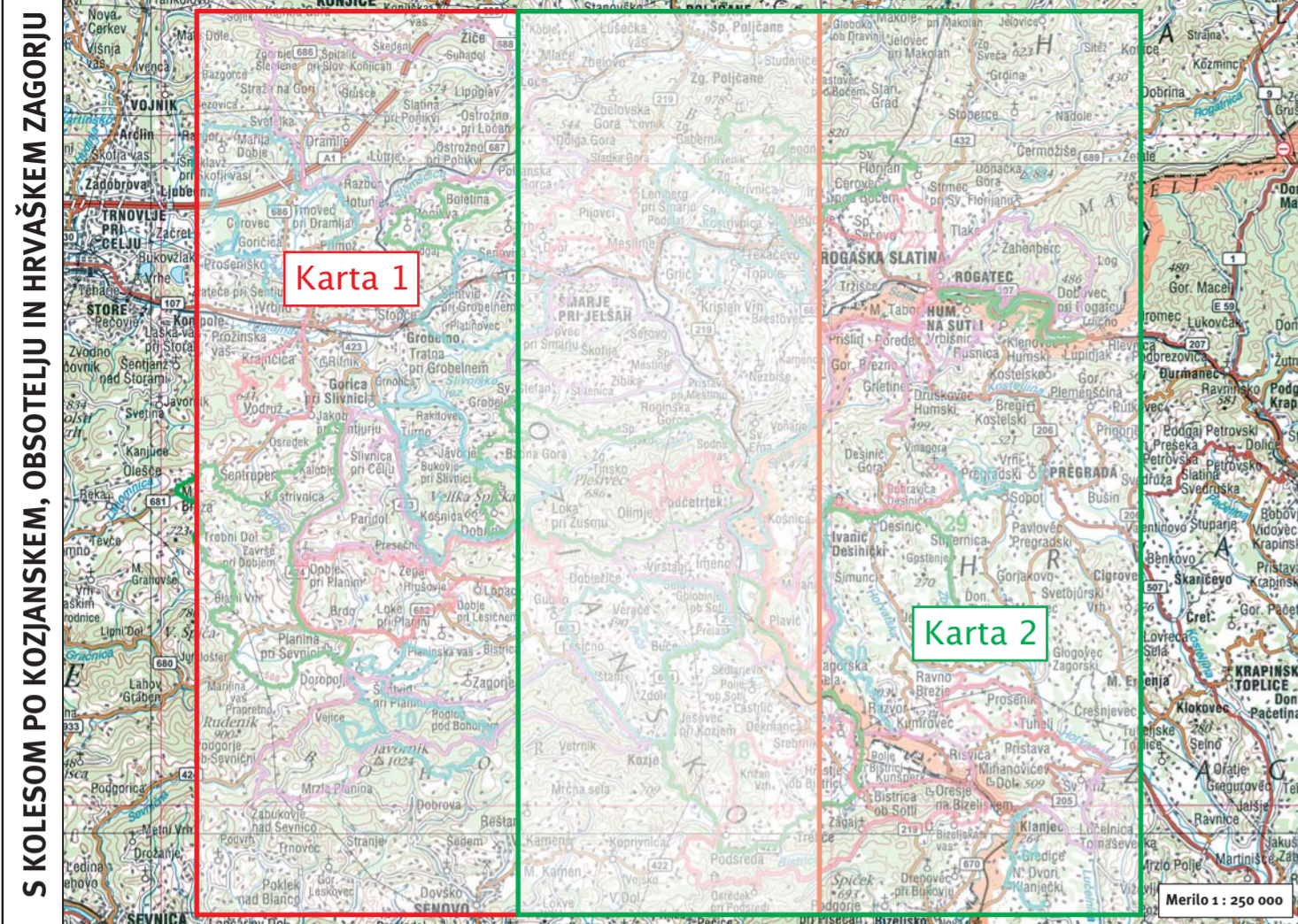
Viri: Kartografska osnova – Državna topografska karta v merilu 1:50.000, © Geodetska uprava RS, meja Slovenije – podatek Registra prostorskih enot, © Geodetska uprava RS. Ostali podatki: turistično-informativni centri občin, Kozjanskega parka in Krapsko-zagorske županije.

Urednik: Tanja Srdić. Urejanje in priloge podatkov karte: Petra Novak. Fotografije: arhivi občin, Kozjanskega parka in Krapsko-zagorske županije. Oblikovanje izvezkovne vsebine, hrbtne strani in postavitev naslovnice: Borut Brumer, Littera. Tisk: Tiskarna Petrič.

Vse pravice pridržane. Vsako razmnoževanje, predelavo ali shranjevanje na katerikoli mediju je prepovedano.

© Razvojnica agencija Kozjansko
Made in Slovenia





Karta 1

Karta 2

S KOLESOM PO KOZJANSKEM, OBSOTELJU IN HRVAŠKEM ZAGORJU

KOLESARSKA POT 1: Začetek poti: Dramlje Dožina poti: 4,2 km (krožna pot) Potek poti: Dramlje-Razbor-Ponikva-Sladka Gora-Loče...



KOLESARSKA POT 2:

Začetek poti: Senjur Dožina poti: 25,5 km (krožna pot) Potek poti: Senjur-Zgorijci-Svetika-Razgor-Cerovec-Blagova...



KOLESARSKA POT 3:

Začetek poti: Ponikva Dožina poti: 13,5 km (krožna pot) Potek poti: Ponikva-Boletina-Srčevica-Okrog-Ponikva-Uniše-Ponikva...



KOLESARSKA POT 4:

Začetek poti: Senjur Dožina poti: 17 km (krožna pot) Potek poti: Senjur-Hruševci-Reševna-Vodruž-Jakob-Sentjur...



KOLESARSKA POT 5:

Začetek poti: Planina pri Sevnic Dožina poti: 37,7 km (krožna pot) Potek poti: Planina pri Sevnic-Visočje-Marijina vas-Marof...



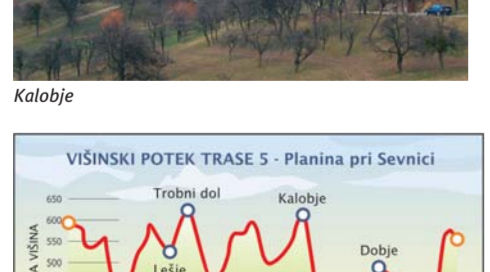
KOLESARSKA POT 6:

Začetek poti: Senjur Dožina poti: 25,5 km (krožna pot) Potek poti: Senjur-Zgorijci-Svetika-Razgor-Cerovec-Blagova...



KOLESARSKA POT 7:

Začetek poti: Gorica pri Slinivci Dožina poti: 24 km (krožna pot) Potek poti: Gorica pri Slinivci-ob Slinviškem jezeru-Loka pri Zsumu...



KOLESARSKA POT 8:

Začetek poti: Prevorje Dožina poti: 34,6 km (krožna pot) Potek poti: Prevorje-Dobje pri Lesičnem-Cirkuzje-Planinski vrh...



KOLESARSKA POT 9:

Začetek poti: Kozje Dožina poti: 4,5 km (krožna pot) Potek poti: Kozje-Pištanj-Lesčno-Sentvid pri Planini-Planina pri Sevnic...



KOLESARSKA POT 10:

Začetek poti: Planina pri Sevnic Dožina poti: 32 km (krožna pot) Potek poti: Planina pri Sevnic-Stara žaga-Lovska koča-Planinski dom...



KOLESARSKA POT 11:

Začetek poti: Senjur Dožina poti: 17 km (krožna pot) Potek poti: Senjur-Hruševci-Reševna-Vodruž-Jakob-Sentjur...




KOLESARSKA POT 12:

Začetek poti: Senjur Dožina poti: 17 km (krožna pot) Potek poti: Senjur-Hruševci-Reševna-Vodruž-Jakob-Sentjur...



KOLESARSKA POT 13:

Začetek poti: Šmarje pri Jelšah Dožina poti: 22 km (krožna pot) Potek poti: Šmarje pri Jelšah-Korpule-Serovo-Spodnje Mestince...



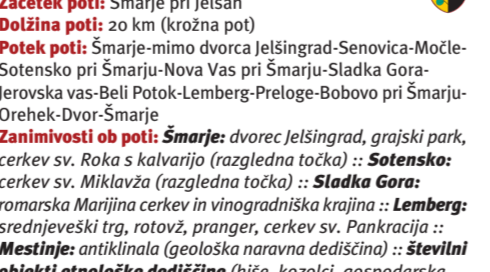
KOLESARSKA POT 14:

Začetek poti: Podčetrtek Dožina poti: 36,4 km (krožna pot) Potek poti: Podčetrtek-Olimje-Dobrina-Babna Gora-Sveti Stefan...



KOLESARSKA POT 15:

Začetek poti: Podčetrtek Dožina poti: 39,4 km (krožna pot) Potek poti: Podčetrtek-Stari grad-Škofja gora-Olimje-Olimska gora...



KOLESARSKA POT 16:

Začetek poti: Senjur Dožina poti: 20 km (krožna pot) Potek poti: Senjur-mimo dvorca Jelšingrad-Senovica-Močle-Bodrišna vas...



KOLESARSKA POT 17:

Začetek poti: Kozje Dožina poti: 23,6 km (krožna pot) Potek poti: Kozje-Pištanj-Vrštanj-Golobinjak ob Sotli-Bučje-Kozje...



KOLESARSKA POT 18:

Začetek poti: Bistrica ob Sotli Dožina poti: 33,7 km (krožna pot) Potek poti: Bistrica ob Sotli-Trebeč-Podreda-Bučje-Golobinjak ob Sotli...



KOLESARSKA POT 19:

Začetek poti: Bistrica ob Sotli Dožina poti: 39,5 km (krožna pot) Potek poti: Bistrica ob Sotli-Kunšperk-Orešje na Bželjskem vzponu...



KOLESARSKA POT 20:

Začetek poti: Senjur Dožina poti: 30,3 km (krožna pot) Potek poti: Podčetrtek-Olimje-Vrštanj-Golobinjak ob Sotli-Sedlarjevo-mejni prehod...



KOLESARSKA POT 21:

Začetek poti: Bistrica ob Sotli Dožina poti: 33,7 km (krožna pot) Potek poti: Bistrica ob Sotli-Trebeč-Podreda-Bučje-Golobinjak ob Sotli...



KOLESARSKA POT 22:

Začetek poti: Senjur Dožina poti: 37,7 km (krožna pot) Potek poti: Senjur-Hruševci-Reševna-Vodruž-Jakob-Sentjur...



KOLESARSKA POT 23:

Začetek poti: Senjur Dožina poti: 17 km (krožna pot) Potek poti: Senjur-Hruševci-Reševna-Vodruž-Jakob-Sentjur...



KOLESARSKA POT 24:

Začetek poti: Senjur Dožina poti: 17 km (krožna pot) Potek poti: Senjur-Hruševci-Reševna-Vodruž-Jakob-Sentjur...



S KOLESOM PO KOZJANSKEM, OBSOTELJU IN HRVAŠKEM ZAGORJU

Kolesarjenje po Kozjanskem, Obsotelju in Hrvaškem Zagorju vas bo vodilo skozi razgibano in bogato pokrajino, kjer boste lahko odkrili pravi mozak zanimivosti in lepot. Z njihovim spoznavanjem se boste območju, ki obsega na slovenski strani osem občin...

Gostiljavnost, prijaznost in domačnost prebivalcev vas bo vodila skozi kraje, bogate s kulturno in naravno dediščino: Muzej Ipačeva hiša, Arheološki park Rifnik, Slomska rojstna hiša, Marijina baročna cerkev na Sladki gori...

KORISTNE INFORMACIJE ZA KOLESARJE

- KOLESARSKI KLUBI, DRUŠTVA, ZVEZE: Kolesarski klub Rogaska, Kolesarski klub Senjur, Športno društvo Šmarje pri Jelšah, Športno društvo Prevorje, Kolesarski klub ZRANK, Klub mladih Planina "KLUMIP", Klub mladih Kozje, Klub mladih Bistrica ob Sotli, Klub mladih Marje.

MEJNI PREHODI S HRVAŠKO

Table with 2 columns: Mednarodni mejni prehodi (Dobovec - Lupinjak, Rogatec - Hum na Sutli, Imeno - Miljana) and ODPIRALNI ČAS (00:00-24:00).

Prehod državne meje na prehodnih mestih Turistične cone Sotla je mogoč samo s turistično dovolilnico, ki jo pridobite na mejnem prehodu za obmejni promet Podčetrtek-Luke Poljanske ali predložiti osebnega dokumenta!

KOLESARSKA PIREĐITVE, TEKME

- Ima pireditve: Druženje in kolesarjenje po dolini reke Sotle, Meddržavna pireditve Termilma, Potek trase: Kraja prog (60 km), Rogatec-mejni prehod Dobovec pri Rogatu-Lupinjak-Klenovca-Pivnica-Brod (nezahtevna ravniška prog), Srednja prog (60 km)...

ŠMARJE PRI JELŠAH

Ima pireditve: Šmarški kolesarski maraton Termilma: začetek avgusta (ob občinskem prazniku) Potek trase: Zgorinja Kostivnica-Dreveniško rebro na Boču.

ŠENTJUR

Ima pireditve: Vzpon na Resevno Termilma konec septembra (ob občinskem prazniku) Potek trase: Senjur-Hruševci-Reševna.

Vertical sidebar containing logos of various cycling clubs and organizations, including Kolesarski klub Rogaska, Kolesarski klub Senjur, and Športno društvo Šmarje pri Jelšah.

Horizontal banner with the text 'INFORMACIJE' and images of cycling routes and scenic views.

TURISTIČNA KARTA ZA KOLESARJE

Large graphic with the text 'S kolesom po Kozjanskem, Obsotelju in Hrvaškem Zagorju' and a stylized map of the region.

